

**ОБЩЕСТВЕНО ОБСЪЖДАНЕ НА ПРОЕКТА НА
ПЛАН ЗА ИНТЕГРИРАНО РАЗВИТИЕ НА ОБЩИНА
ПЛОВДИВ (ПИРО) ЗА
ПЕРИОДА 2021-2027 Г.**



Община Пловдив
www.plovdiv.bg

30 март 2022 г.
гр. Пловдив



СЪСТОЯНИЕ НА МЕСТНАТА ИКОНОМИКА

Идентифицирани проблеми:

1. Понижаване на нивото на ПЧИ (и в България като цяло);
2. Търсене на по-добри резултати в някои сектори;

Потенциални възможности:

1. Още по-засилено партньорство;
2. Разширяване на клъстеризацията и засиленото сътрудничество в областта на иновациите и перспективните производства;
3. Разширяване на секторния и териториалния обхват на индустриалните зони вътре в общината;
4. Използване и развитие на потенциала на пазара на труда;

Планирани решения:

1. Проекти за дигитална трансформация на местната икономика:

(вкл. дигитализация на процесите в общината за оптимизация предоставянето на ЕАУ на граждани и бизнес);

2. Проекти за изграждане и развитие на ключови звена на местната научно-изследователска и иновационна екосистема;

3. Проекти, насочени към насърчаване на предприемаческата активност: (вкл. проекти за стимулиране развитието на местна предприемаческа екосистема в креативни и рекреативни индустрии);

4. Проекти за интернационализация и подобряване на експортния потенциал на местната икономика:

(вкл. по линия на индустриални паркове, зони и сходни територии);

3. Недостатъчно използване на различните механизми на ПЧП;

4. Разходите за НИРД са с нисък относителен дял от икономиката на общината;

5. Икономическите дейности хотелиерство и ресторантьорство и култура, спорт и развлечения имат малък принос за местната икономика.

5. Регионална специализация в сферата на високите технологии и ИКТ;

6. Подобряване на експортния потенциал на местното производство;

7. Сектори с потенциал за още по-сериозно развитие: НИРД, здравеопазване, хотелиерство и ресторантьорство и култура, спорт и развлечения;

8. Създаване и развитие на повече местни интегрирани регионални производства.

5. ИТИ за създаване на Трансдисциплинарен Център за Трансфер на Знания и Технологии;

6. Съвместни инициативи в сферата на образованието: (вкл. съвместни проекти със Столична община и съвместен проект "Интегриран междурегионален център за професионално обучение и образование в област Стара Загора");

7. Проекти за преход на местната икономика към кръгова и нисковъглеродна.

СЪСТОЯНИЕ НА ОБРАЗОВАТЕЛНИТЕ УСЛУГИ

Идентифицирани проблеми:

1. Ограничени общински финансови ресурси;
2. Дефицит на образователна инфраструктура по отношение на:

Потенциални възможности:

1. Целенасочени инвестиции от страна на общината в развитие на училищната мрежа;
2. Развитието на Община Пловдив привлича нови индустриални компании и се оформя като важен промишлен център;

Планирани решения:

1. Проекти за изграждане на нови сгради за предоставяне на услуги по предучилищно образование (изграждане на детски градини);
2. Инвестиционни проекти за изграждане нови институции в системата на училищното образование на общината с оглед предоставяне на съвременни и иновативни образователни услуги, в съответствие с нуждите на пазара на труда;

- 2.1. Покриване на нуждите от места за прием в детски градини;
- 2.2. Целодневно обучение в училищата;
- 2.3. Организиране на едносменна система на образование в училищата.

3. Пловдив е един от водещите образователни центрове в България, в които системно се прилагат национални и общински иновативни програми и проекти, насочени към осигуряване на качествено образование;
4. Наличие на предпоставка за изграждане на ново STEM училище, с изучаване на природни науки и информационни технологии и програмиране.

3. Проекти за осигуряване на достъпна среда, професионални и STEM кабинети с прилежащо оборудване, зони за отдих, физическа активност и културни прояви и др., в детските градини, НУ, ОУ, СУ и ЦПРЛ на територията на Община Пловдив.

СЪСТОЯНИЕ НА ЗДРАВНИТЕ УСЛУГИ

Идентифицирани проблеми:

1. Необходими сериозни финансови и материални инвестиции в здравната инфраструктура;

Потенциални възможности:

1. Възможности за участие в интегрирани проекти за многофондово финансиране на нуждите на общинското здравеопазване от различни източници и програми през 2021-2027 г.;
2. Изключително добра осигуреност на населението с лекари и леглова база (пълно предимство пред всички общини-областни центрове в ЮЦР и ЮИР);

Планирани решения:

1. Проекти свързани с обновяване (инфраструктура и оборудване) на съществуващи (СБАЛ, МБАЛ, ДКЦ, МЦРСМ) и изграждане на нови специализирани лечебни заведения;
2. Проекти и програми насочени към превенция на здравето за подрастващи и възрастни;
3. ПЧП в подкрепа на детското здраве, подобряване на продължителните грижи и развитието на палиативна медицина;

2. Намаляване на броя и застаряване на мед. персонал в лечебните заведения в града и трудно заменяне с нови специалисти;
3. Възнагражденията в част от лечебните заведения са под средните за града и областта.

3. Колаборация и задържане на кадри от функциониращия на територията Медицински университет - Пловдив и центровете към него;
4. Здравеопазването е сред секторите със сериозен потенциал от гл. т. на иновации и НИРД.

4. Проект „Подобряване на условията за интервенционална диагностика и ендovasкуларно лечение на мозъчно-съдовите заболявания и създаване на условия за следдипломно обучение на специалисти в областта на ендovasкуларното лечение на мозъчно-съдовите заболявания в България“ (ЮЦР чрез УМБАЛ „Св. Георги“ ЕАД, гр. Пловдив).

СЪСТОЯНИЕ НА СОЦИАЛНИТЕ УСЛУГИ

Идентифицирани проблеми:

1. Необходимост от развитие на мобилни услуги и услуги предоставяни в семейна среда;

Потенциални възможности:

1. Осигуряване на услуги за личностно развитие с цел превенция на последваща институционализация;
2. Подкрепа за хората в напреднала възраст в тяхната домашна среда;

Планирани решения:

1. Обучение и развитие на кадрите в социалните услуги;
2. Реформиране на домовете за стари хора и социалните институции за хора с увреждания;
3. Разширяване на мрежата от услуги за ранно детско развитие;
4. Подкрепа на членове на разширеното семейство, полагащи грижи за деца, чиито родители живеят и работят извън страната;

2. Нужда от развитие на услуги в подкрепа на определени групи пълнолетни лица в риск – Алцхаймер, психични заболявания, деменция и др.;
3. Необходимост от подобряване на съществуващите и стартиране на нови услуги за деца с увреждания и техните семейства;
4. Развитие на услуги в общността.

3. Прилагане на интегриран подход при структуриране на социалните дейности за възрастни – развитие на медико-социални услуги;
4. Обхващане на всички категории възрастни хора, включително бездомни и просещи и предлагане на адекватен отговор на техните потребности.

5. Интегрирано предоставяне на подкрепа и междусекторни услуги, обучения за придобиване на социални умения на младежи напускащи системата за грижа;
6. Подобряване на средата в съществуващи социални услуги.

СЪСТОЯНИЕ НА ДЕЙНОСТИТЕ И УСЛУГИТЕ В ОБЛ. НА КУЛТУРАТА

Идентифицирани проблеми:

1. Намаляване на финансов ресурс и целенасочената реклама на града като културна столица;
2. Намаляване на финансов ресурс за развитие на творческите и културни индустрии;
3. Недостатъчен капацитет и закрити помещения за реализация на сценични изкуства - опера, класическа музика и изпълнителски изкуства - танц, цирк и други;

Потенциални възможности:

1. Запазване на статута на Пловдив като лидер в културната политика в страната и надграждане на успешно проведената инициативата ЕСК 2019;
2. Развитие на общинската политика за култура с оглед на новите предизвикателства и тенденции, възможностите за участие в европейски и международни мрежи и инициативи.
3. Развиване на партньорства на местно, регионално и национално ниво, вкл. с общини, образователни институции, НПО и бизнеса;
4. Развиване на творческите и културни индустрии;
5. Привличане на средства за създаване и представяне на културно съдържание и културно наследство от План за възстановяване и устойчивост, НФК, програми, финансирани от националния бюджет, ФМ на ЕИП и други;

Планирани решения:

1. ИТИ за развитие на културата за устойчивост на инициативата Пловдив - ЕСК 2019, както и за развиване на партньорства на местно, регионално и национално ниво, вкл. с общини, образователни институции, НПО и бизнеса;
2. Интегрирана териториална проектна инициатива за поддържане на музейната инфраструктура, осъвременяване на експозициите и дигитален достъп до културно съдържание;
3. Интегрирани териториални проектни инициативи за поддържане/ възстановяване на културна инфраструктура и развитие на културата;

4. Недостатъчен финансов ресурс за поддържането на културната инфраструктура;
5. Недобро състояние на част от сградния фонд, управляван от културните институти и липса на модерни и оборудвани фондохранилища;
6. Недостатъчен финансов ресурс за съвременно оборудване и използване на нови технологии при представяне на част от движимото културно наследство в експозициите;
7. Ограничени възможности за създаване на съдържание и достъп до култура вследствие на Covid 19.

6. Създаване на нови възможности за подкрепа на капацитета и развитието на културните институции в града;
7. Изграждане/ ремонт на ключови за града обекти като кино Космос, Концертна зала, вкл. привличане на средства културна инфраструктура по ОП и други програми.

4. Създаване на нови закрити и открити пространства за изкуство и култура, вкл. в паркова среда;
5. Интегрирана териториална проектна инициатива: "Достъп до култура", фокус народните читалища (културна инфраструктура и културно съдържание).

КУЛТУРНО НАСЛЕДСТВО

Идентифицирани проблеми:

1. Неоползотворените местни, регионални и национални ресурси по отношение на пространственото развитие на културното наследство;
2. Недооценяване на ресурсите на нематериалното и движимото културно наследство за сметка на недвижимото КН;
3. Необходимост от постоянни действия по опазването на НКН;

Потенциални възможности:

1. Използване на възможностите на Община Пловдив като катализатор за развитие на съседните общини и създаване на интегрирани териториални инициативи (ИТИ) на местно, областно, регионално и национално ниво.;
2. Използване на наследството като ресурс за устойчиво развитие;
3. Валоризиране на материалното и нематериалното КН чрез възможностите на културния туризъм;
4. Привличане на средства за опазване, социализация и интерпретация на културно наследство;
5. Развиване на публично-частни партньорства с фокус КН;

Планирани решения:

1. Интегрирани териториални туристически продукти с проектен център Община Пловдив, съвместно с общини-партньори в ЮЦР и ЮИР с цел валоризиране на КН;
2. Създаване на интегрирани туристически продукти в Община Пловдив с фокус върху културното наследство, в т.ч. културни маршрути;
3. Интегрирани проекти за устойчива градска среда на АИР „Старинен Пловдив“;
4. Интегрирани проекти за опазване на НКН, в т.ч. извършване на КРР, експониране, социализация и интерпретация;

4. Част от недвижимото културно наследство не е адекватно експонирано, социализирано и интерпретирано;
5. Недостатъчно използване на потенциала на публично-частни партньорства за развитие на КН.;
6. Липса на механизми за стимулиране на собствениците на сгради НКЦ;
7. Не е извършена актуализация на недвижимото културното наследство; липсва Наредба за историческата градска среда; липсват ПОУ.
8. Последици от кризата Covid`19.

6. Създаване на механизми за стимулиране на собствениците на сгради НКЦ;
7. Актуализиране на НКН;
8. Създаване на Наредба за историческата градска среда;
9. Изработване на ПОУ;
10. Надграждане на политиката за информационно-комуникационните технологии за повишаване на достъпа до културното наследство;
11. Използване на интелигентни системи за опазване и управление на културното наследство.

5. Интегрирани проекти по отношение на КН с фокус публично-частно партньорство;
6. Проекти за изготвяне на ПОУ;
7. Проекти за дигитализация на елементите от културното наследство и създаване на дигитални продукти за увеличаване достъпа до култура.

ТУРИЗЪМ

Идентифицирани проблеми:

1. Развитие на дестинацията предимно за краткотрайни пътувания и посещения;
2. Неоползотворен потенциал за развитие на развлекателния и спортния туризъм в града;

Потенциални възможности:

1. Създаване на единен, цялостен туристически бранд на Пловдив;
2. Развитие на цялостното предлагане на туристически продукт и маркетинг на дестинацията;
3. Ангажиране на местното население в процесите на туристическото предлагане и популяризиране на Пловдив като туристическа дестинация;
4. Инициране и създаване на предпоставки за развитие на малкия и среден бизнес в посока създаване на конкурентни туристически изживявания;
5. Създаване на достъпна туристическа среда;

Приоритети:

1. Съхраняване на културната идентичност на туристическия продукт, развитие, усъвършенстване и интегритет на туристическото предлагане;
2. Подобряване на маркетинговите комуникации и дейности за устойчив растеж на туристическа дестинация Пловдив. Създаване на бранд на Пловдив;
3. Формиране на гостоприемна, достъпна и ориентирана към туриста среда;
4. Институционално развитие, партньорство със заинтересованите страни и международно сътрудничество.

3. Затрудена достъпност лица с физически затруднения;
4. Липсата на дългосрочна маркетинг стратегия, за развитие на видовете туризъм в дестинацията, разширяване на туристическия продукт, реклама и позициониране на ТД Пловдив, развитие на бранда;
5. Неизползване на целия потенциал на възможностите за междурегионално сътрудничество.

6. Разширяване на моделите за информираност и достъп до информация за туристите;
7. Интегриране на технологичното развитие на града в туристическото предлагане;
8. Разширяване на възможностите за развитие на туристическата инфраструктура и маркетинг на дестинацията;
9. Разширяване на междуйнституционалната и междурегионалната свързаност.

Процес:

1. Представяне на Аналитичната част, резултатите от работата със заинтересованите страни (проведено специално анкетно проучване и фокус-групи), заедно с предложение за приоритетни посоки за действие на КСТ;
2. Обсъждане и отразяване на препоръки за ОПРТ 2021-2027;
3. Представен финален вариант с приоритети, стратегически цели, мерки за изпълнение и план за реализация на ОПРТ 2021-2027 спрямо изискванията на Община Пловдив.

ОКОЛНА СРЕДА И КЛИМАТ

Идентифицирани проблеми:

1. Въздух: замърсяване (ФПЧ, NO₂) от транспорт и отопление;
2. Води: зависимост от подземни питейни води;

Потенциални възможности:

1. Естествени зелени площи: р. Марица, хълмовете, защ. територии, Натура 2000;
2. Развитие на „зелена“ и „синя“ инфраструктура, екосистемни услуги;
3. Обществена чувствителност;

Планирани решения:

1. Въвеждане на зони с ниски емисии; Проекти за намаляване на замърсяването на въздуха от битовото отопление и транспорт; Подобрен собствен мониторинг на КАВ;
2. Инвестиции във ВиК инфраструктура и алтернативно водоснабдяване;
3. Осигуряване на капацитета и екологичната безопасност на депата за отпадъци; Подобро разделно събиране, рециклиране и повторна употреба на отпадъци;

3. Климатична уязвимост: риск от наводнения, засушаване, инверсии, топлинни вълни, безветрие;

4. Отпадъци: ограничен капацитет на регионалните депа, строителни отпадъци;
5. Зелена система: недостатъчна по площ, разпределение, качество и свързаност.

4. Целанасочена политика КАВ;

5. Инфраструктура за ВиК и отпадъци със 100% покритие;
6. Регионално партньорство: води и отпадъци.

4. Екосистемни решения за адаптация към климата и риска от наводнения;
5. Изграждане на 5 нови парка и обновяване на съществуващи;
6. Проекти за енергийна ефективност в обществени и жилищни сгради.

СЪСТОЯНИЕ НА ЕНЕРГИЙНАТА МРЕЖА, МЕРКИ ЗА ЕЕ И ВЕИ

Идентифицирани проблеми:

1. Висок дял на сградите с нисък клас на енергийна ефективност;
2. Улично осветление с ниска енергийна ефективност;

Потенциални възможности:

1. Насърчаване на основното обновяване на сгради до клас А, А+;
2. Въвеждане на ВЕИ;
3. Енергоефективно улично осветление;
4. Внедряване на иновативни технологии и иновативно финансиране;

Планирани решения:

1. Проекти за енергийна ефективност на жилищни и публични сгради;
2. Проект за енергоспестяващо осветление;

3. Високи разходи за енергия в публичния сектор;
4. Голям дял на енергийно бедни домакинства;
5. Неподготвеност за използване на съвременни технологични решения;
6. Недостатъчни средства за инвестиции в ЕЕ и ВЕИ.

5. Сътрудничество с академични среди, НПО, кълъстери и др.;
6. Повишаване на капацитета на служителите и информираността на гражданите.

3. Проекти за подобряване на енергийната ефективност на промишлените сгради/ системи и въвеждане на ВЕИ;
4. Консултиране на граждани и МСП.

ТРАНСПОРТ И УГМ

Идентифицирани проблеми:

1. Нереализирани отсечки от ПУМ и някои важни обходни трасета за града;
2. Не е изградена система от тангенти/ компрометирани от застрояване Северна и Южна тангента;

Потенциални възможности:

1. Повишаване на конкурентоспособността на МОПТ с нов вид превозен подвижен състав; 2. Обследване на възможностите за развитие на крайградската железопътна инфраструктура и бъдещото ѝ включване в единната транспортно-комуникационна система на града; 3. Осигуряването на добра обвързаност между различните видове транспорт, с акцент върху екологосъобразните такива;

Планирани решения:

1. Проект за Интегриран градски транспорт на гр. Пловдив, в т.ч.:
 - 1.1. Изграждане и реконструкция на транспортна инфраструктура, вкл. осветление, пешеходни пътеки и велоалеи;
 - 1.2. Изграждане на мрежа от буферни паркинги и гаражи;
 - 1.3. Доставка на нови електрически автобуси и зарядни станции;
 - 1.4. Интелигентна транспортна система с 4 компонента;
 2. Зони с ниски емисии;
 3. Зарядна инфраструктура за електромобили;

3. Всички трасета на МОПТ преминават през ЦГЧ;
4. Липсват основни пунктове и места за прекачване;
5. Уличната мрежа е натоварена неравномерно или с изчерпана пропускателна способност;
6. Липса на паркоместа и буферни паркинги.

4. Развитие на алтернативните на лекото автомобилно движение видове транспорт, най-вече велосипедният;
5. Насърчаване на разнообразни форми на придвижване в т.ч. осигуряване на безопасни пешеходни пространства и достъпна градска среда.

4. Изграждане на мрежа от паркинги;
5. Реконструкция на пътна и улична мрежа;
6. Ремонт и разширение на Околовръстен път, Голямоконарско, Рогошко и Пещерско шосе;
7. Изграждане на Градска железница и ЖП връзка Летище „Крумово“ – ЮИЗ – Сточна гара – Централна гара.

СЪСТОЯНИЕ НА СЕЛИЩНАТА МРЕЖА И ЖИЛИЩНИЯ СЕКТОР

Идентифицирани проблеми:

1. Силно урбанизирана територия с много висока концентрация и гъстота на населението; 2. Потребността от нови жилища съществува постоянно и е обвързана с миграционните процеси към големите градове, които формират натиск на търсенето в локалните пазари;

Потенциални възможности:

1. Община Пловдив е ясно изразено агломерационно ядро, което предопределя динамична свързаност със съседните общини; 2. Запазвайки автономността на града, Община Пловдив активно взаимодейства с т.нар. селски общини от 4-то и 5-то йерархично ниво, с които си сътрудничи чрез интегрирано пространствено развитие за постигане на устойчив икономически растеж, екологичен и социален баланс;

Планирани решения:

1. Проект за Изменение на Общия устройствен план (ИОУП) на Пловдив - 2007, чиято главна цел съвпада с целите на Концепция за пространствено развитие (КПРО) на Община Пловдив 2015-2025 г. за постигане на балансиран полицентричен модел на ниво ЮЦР чрез реформиращата се регионална политика, навакхващото изграждане на ключова инфраструктура и целенасоченото инвестиране на ресурсите. 2. Действия на администрацията за осигуряване на законосъобразност и целесъобразност на УП за преодоляване на установени

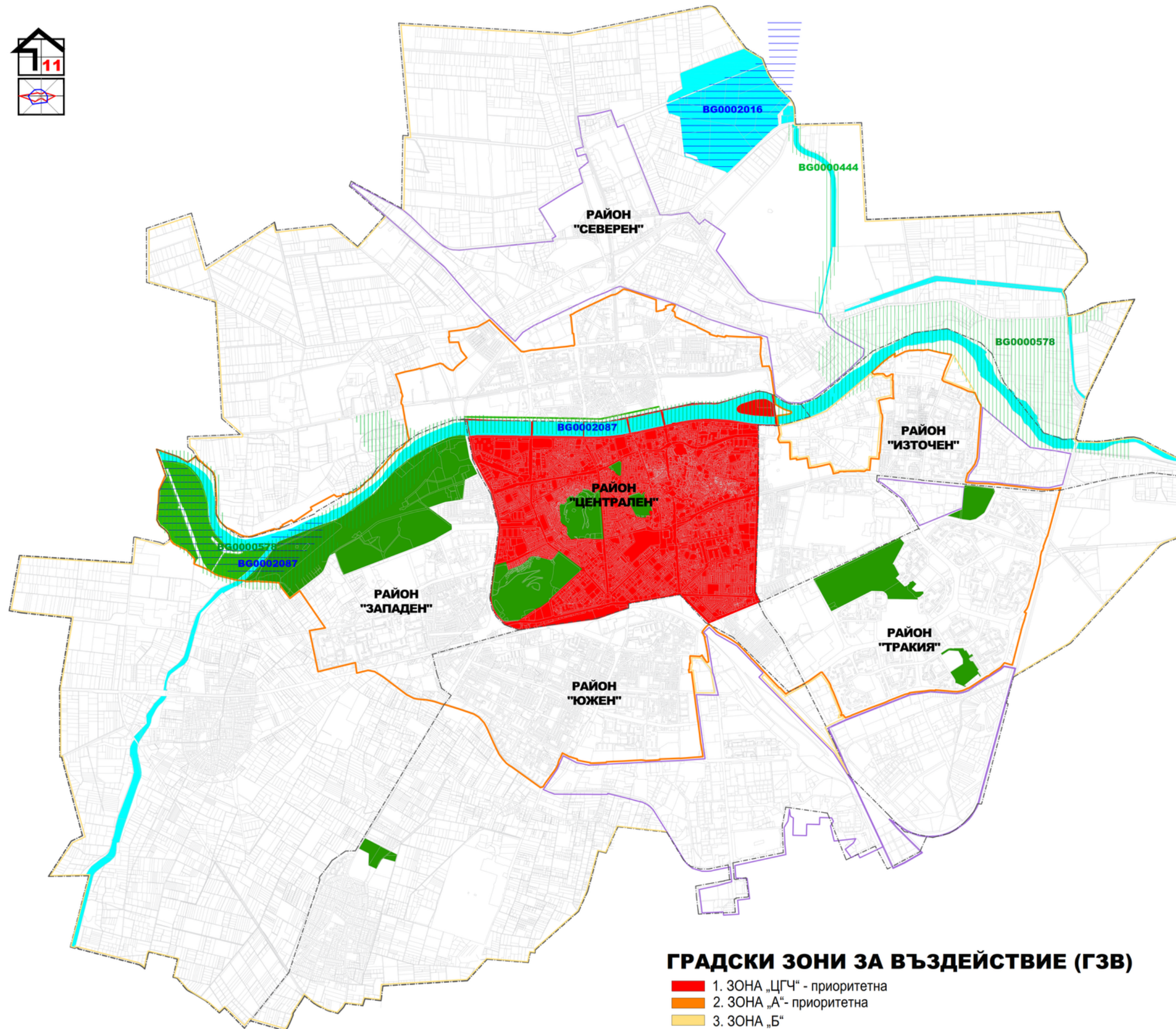
3. Дисбалансът „център - периферия“ се задълбочава и в съотношението „обитатели - жилища“;
4. Като недостатъчни в жилищния сектор се оценяват останалите терени в жилищната зона - за обслужване, озеленяване и спорт.

4. Продължаващо развитие и функциониране на зони за териториално сътрудничество;
5. Изключително голям опит при реализиране на партньорства, както в международен, така и в национален план за реализиране на съвместни проекти като част от устойчивата политика за регионално развитие, пространствено и стратегическо планиране.

дефицити между предвижданията и реализацията им, с цел предотвратяване на несъответствия в устройствените характеристики и избягване на дисбаланс в пространственото развитие на града;
3. ИТИ за намаляване неравенствата в териториалното развитие и оползотворяване потенциала на региона.



**ЗОНИ ЗА ПРИЛАГАНЕ НА ИНТЕГРИРАН
ПОДХОД (ЗОНИ ЗА ВЪЗДЕЙСТВИЕ) -
ГРАДСКИ ЗОНИ ЗА ВЪЗДЕЙСТВИЕ (ГЗВ)**



**1. ГРАДСКА ЗОНА ЗА ВЪЗДЕЙСТВИЕ
(ЗОНА „ЦГЧ“) - приоритетна
ГРАДСКА ЗОНА ЗА ВЪЗДЕЙСТВИЕ (Зона „ЦГЧ“)**
включва територии с публични и жилищни функции.

НАИМЕНОВАНИЕ: ЗОНА „ЦГЧ“
ОБХВАТ: ЦГЧ на град Пловдив
ГРАНИЦИ:
На север: река Марица;
На изток: бул. „Северен“, бул. „Източен“ и ул. „Менделеев“;
На юг: бул. „Найчо Цанов“ и бул. „Христо Ботев“
На запад: бул. „Копривщица“
ОБЩА ПЛОЩ: 751 ха

3 ключови фокуса на въздействие:

- зона с осигурен равен достъп до възможности и услуги за населението, вкл. здраве, образование, социални услуги, спорт и прояви на открито;
- зона с висока концентрация на недвижими културни ценности - база за разгръщане на туристическия потенциал чрез устойчиво опазване на културното наследство, историческата градска среда и културното многообразие;
- зона с подобрена достъпност и пространствена свързаност на градската среда и повишено качество на атмосферния въздух и питейната вода.

Зоната е определена за интервенции чрез проектни инициативи и инвестиции за подобряване на:

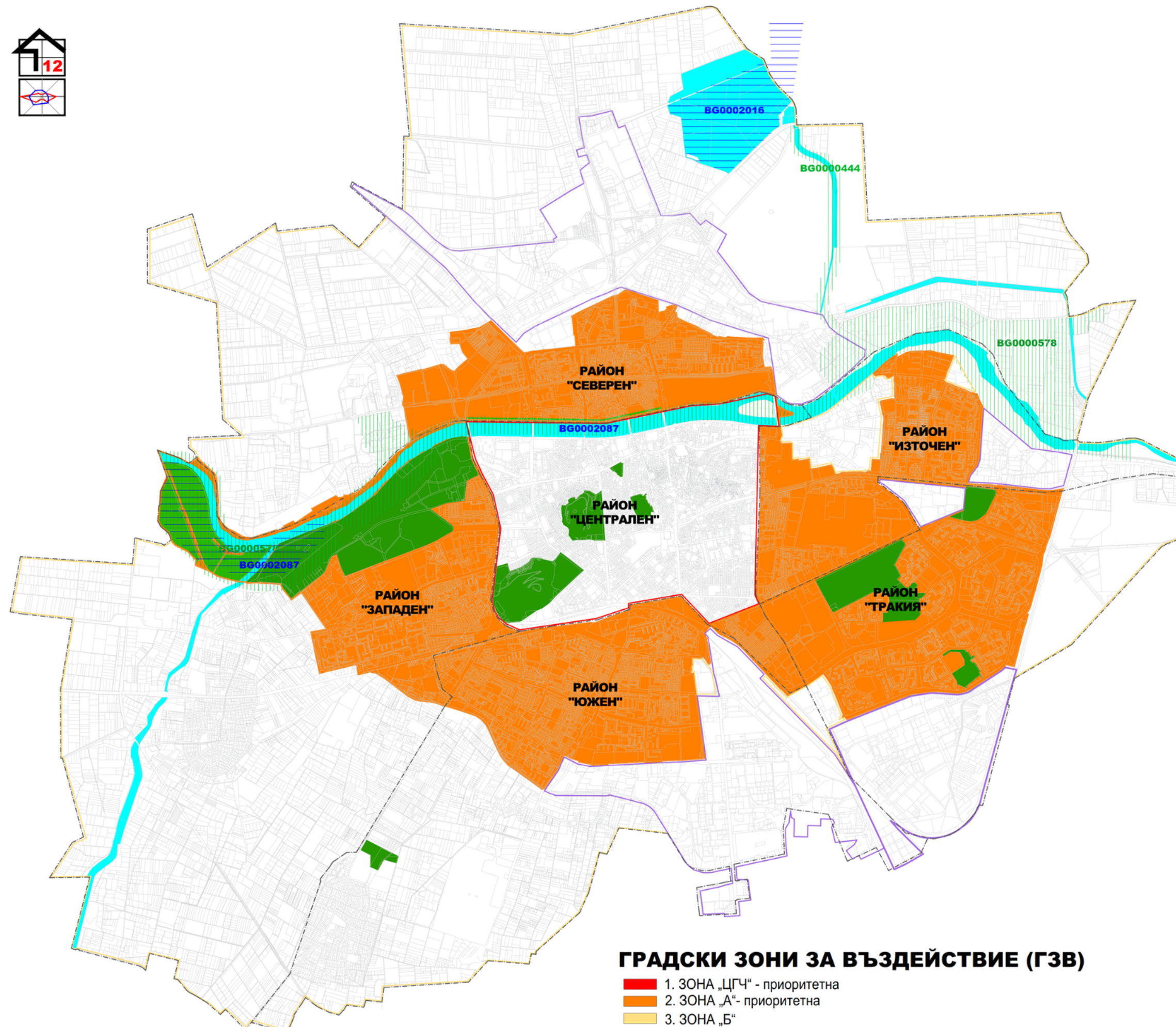
- ВиК инфраструктура;
- Пътна инфраструктура;
- Публична инфраструктура: административни сгради, медицински сгради, детски градини, училища, читалища, паркове, тротоари, детски и спортни площадки, стадиони и други;
- Обекти на културно-историческото наследство и туризма;
- Ресурсна и енергийна ефективност на жилищни еднофамилни и многофамилни сгради
- и други.

ГРАДСКИ ЗОНИ ЗА ВЪЗДЕЙСТВИЕ (ГЗВ)

- 1. ЗОНА „ЦГЧ“ - приоритетна
 - 2. ЗОНА „А“ - приоритетна
 - 3. ЗОНА „Б“
 - 4. ЗОНА „ИКОНОМИЧЕСКО РАЗВИТИЕ“ (ЗИР) - приоритетна
 - 5. МНОГОФУНКЦИОНАЛНА ЗЕЛЕНА ЗОНА (МЗЗ) - приоритетна
- Граница на Район в община Пловдив



**ЗОНИ ЗА ПРИЛАГАНЕ НА ИНТЕГРИРАН
ПОДХОД (ЗОНИ ЗА ВЪЗДЕЙСТВИЕ) -
ГРАДСКИ ЗОНИ ЗА ВЪЗДЕЙСТВИЕ (ГЗВ)**



**2. ГРАДСКА ЗОНА ЗА ВЪЗДЕЙСТВИЕ (Зона „А“)
(Общ комплекс „Подобряване качеството на живот
и благоустрояване - Пловдив“) - приоритетна**

включва широкият център и старите периферни квартали на града с публични и жилищни функции.

НАИМЕНОВАНИЕ: ЗОНА „А“

ОБХВАТ: Зона „А“ - съгласно ОУП-2007

ГРАНИЦИ:

За район Северен - карето между: бул. Марица Север до ПИ 56784.501.574, ул. Пазарджишко шосе до ПИ 56784.502.259, ул. Дилянка, ул. Напредък до ПИ 56784.503.2, бул. Васил Априлов, бул. Дунав, ул. Победа, ул. Димитър Стамболов, бул. Северен, ул. Борба, бул. Северен

За район Източен - карето между: бул. Източен, бул. Марица, по границата на Централни гробища, бул. Цариградско шосе, ПИ 56784.525.113, ул. Прохлада, ул. Владая, ул. Батак, бул. Марица, ул. Крайречна, ул. Ландос, ул. Бъндерица, ул. Удроу Уилсън, бул. Цариградско шосе, бул. Освобождение, бул. Санкт Петербург

За район Централен - карето между бул. Санкт Петербург, бул. Найчо Цанов, бул. Менделеев,

За район Западен - карето между: бул. Копривщица, ПИ 56784.532.9525 до ул. Модър, бул. Коматевско шосе, ПИ 56784.537.166, ПИ 56784.265.603, ПИ 56784.532.9525

За район Южен - карето между: бул. Коматевско шосе, ул. Модър, ПИ 56784.532.9525, южната граница на ПИ 56784.551.80 и ПИ 56784.551.107, бул. Христо Ботев, бул. Найчо Цанов, бул. Санкт Петербург, ПИ 56784.530.9539, УЛ. Даме Груев, ул. Индустриална, бул. Ал. Стамболийски, ул. Димитър Талев, ул. Поручик В. Стефов,

За район Тракия - карето между: бул. Менделеев, бул. Санкт Петербург, ул. Вацлав Стрибърни, бул. Цариградско шосе, ПИ 56784.540.524, бул. Цар Симеон, ул. проф. Цветан Лазаров, бул. Освобождение

ОБЩА ПЛОЩ: 2 547 ха

3 ключови фокуса на въздействие:

- зона с осигурен равен достъп до възможности и услуги за населението, вкл. здраве, образование, спорт, рекреация (отдых) и прояви на открито, откъдето и с потенциал за развитие на креативни и рекреативни местни индустрии;
- зона с висока концентрация на обекти от читалищната мрежа - база за допълнително разгръщане на туристическия потенциал чрез устойчиво опазване на културното наследство и културното многообразие;
- зона с подобрена достъпност и пространствена свързаност на градската среда и повишено качество на атмосферния въздух.

Зоната е определена за интервенции чрез проектни инициативи и инвестиции за подобряване на:

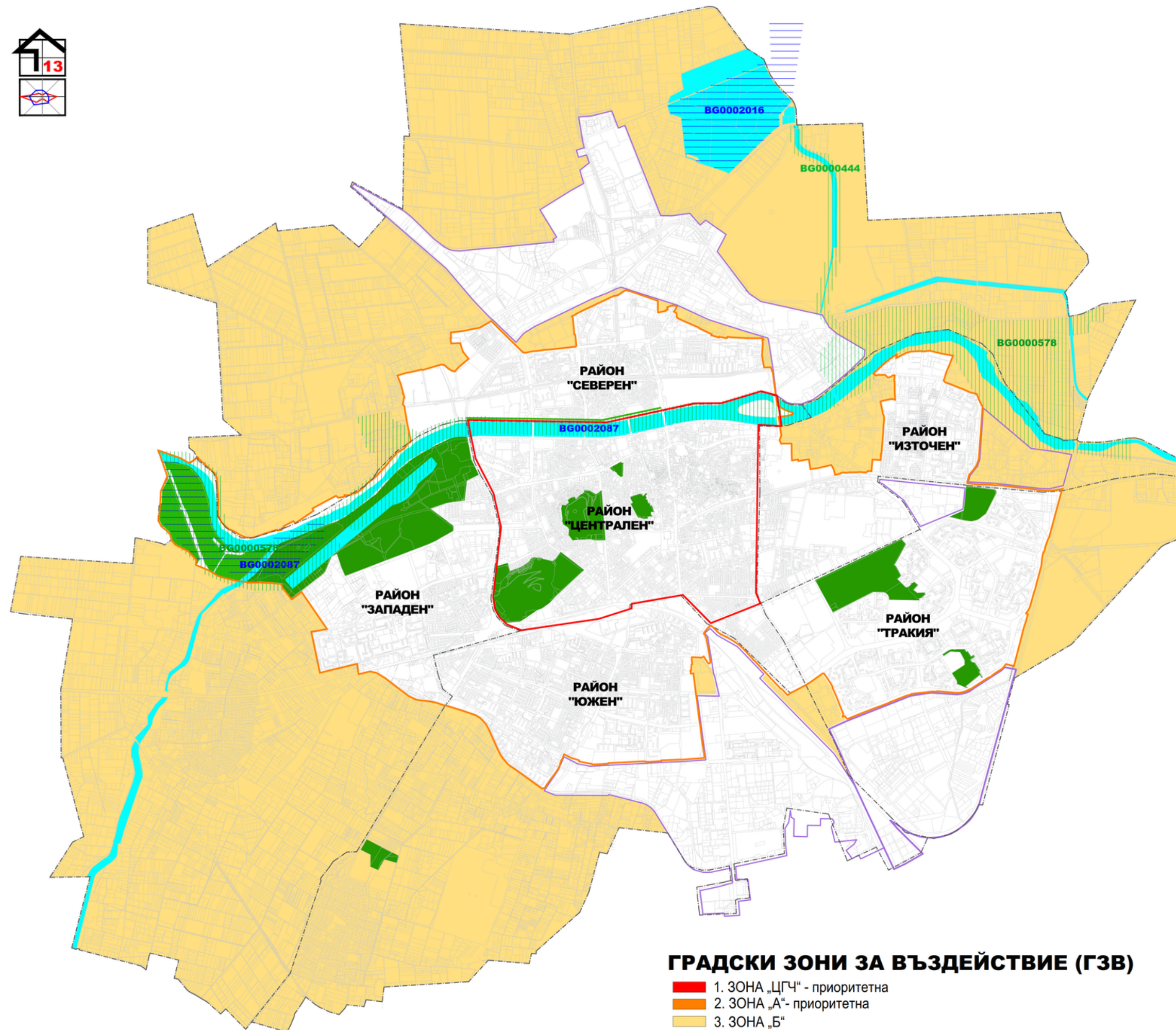
- ВиК инфраструктура;
- Пътна инфраструктура;
- Публична инфраструктура: административни сгради, медицински сгради, детски градини, училища, читалища, паркове, тротоари, детски и спортни площадки, стадиони и други;
- Обекти на културно-историческото наследство и туризма;
- Ресурсна и енергийна ефективност на жилищни еднофамилни и многофамилни сгради
- и други.

ГРАДСКИ ЗОНИ ЗА ВЪЗДЕЙСТВИЕ (ГЗВ)

- 1. ЗОНА „ЦГЧ“ - приоритетна
 - 2. ЗОНА „А“ - приоритетна
 - 3. ЗОНА „Б“
 - 4. ЗОНА „ИКОНОМИЧЕСКО РАЗВИТИЕ“ (ЗИР) - приоритетна
 - 5. МНОГОФУНКЦИОНАЛНА ЗЕЛЕНА ЗОНА (МЗЗ) - приоритетна
- Граница на Район в община Пловдив



**ЗОНИ ЗА ПРИЛАГАНЕ НА ИНТЕГРИРАН
ПОДХОД (ЗОНИ ЗА ВЪЗДЕЙСТВИЕ) -
ГРАДСКИ ЗОНИ ЗА ВЪЗДЕЙСТВИЕ (ГЗВ)**



**3. ГРАДСКА ЗОНА ЗА ВЪЗДЕЙСТВИЕ (Зона „Б“)
(Общ зонов комплекс „Подобряване качеството
на живот и благоустрояване - Пловдив“)**

включва територии с предимно нискоетажно и обслужващо застрояване извън компактния град.

НАИМЕНОВАНИЕ: ЗОНА „Б“

ОБХВАТ:

Територии с нискоетажно и обслужващо застрояване извън компактния град.

ГРАНИЦИ:

Външни граници: границата на община Пловдив

Вътрешни граници: границата на Зона „А“

ОБЩА ПЛОЩ: 6 195 ха

2 ключови фокуса на въздействие:

- зона с допълващ характер откъм осигурен равен достъп до възможности и услуги за населението, вкл. здраве, образование, социални услуги, спорт, рекреация (отдых) и прояви на открито;

- зона с подобрена достъпност и пространствена свързаност на градската среда и повишено качество на атмосферния въздух.

Зоната е определена за интервенции чрез проектни инициативи и инвестиции за подобряване на:

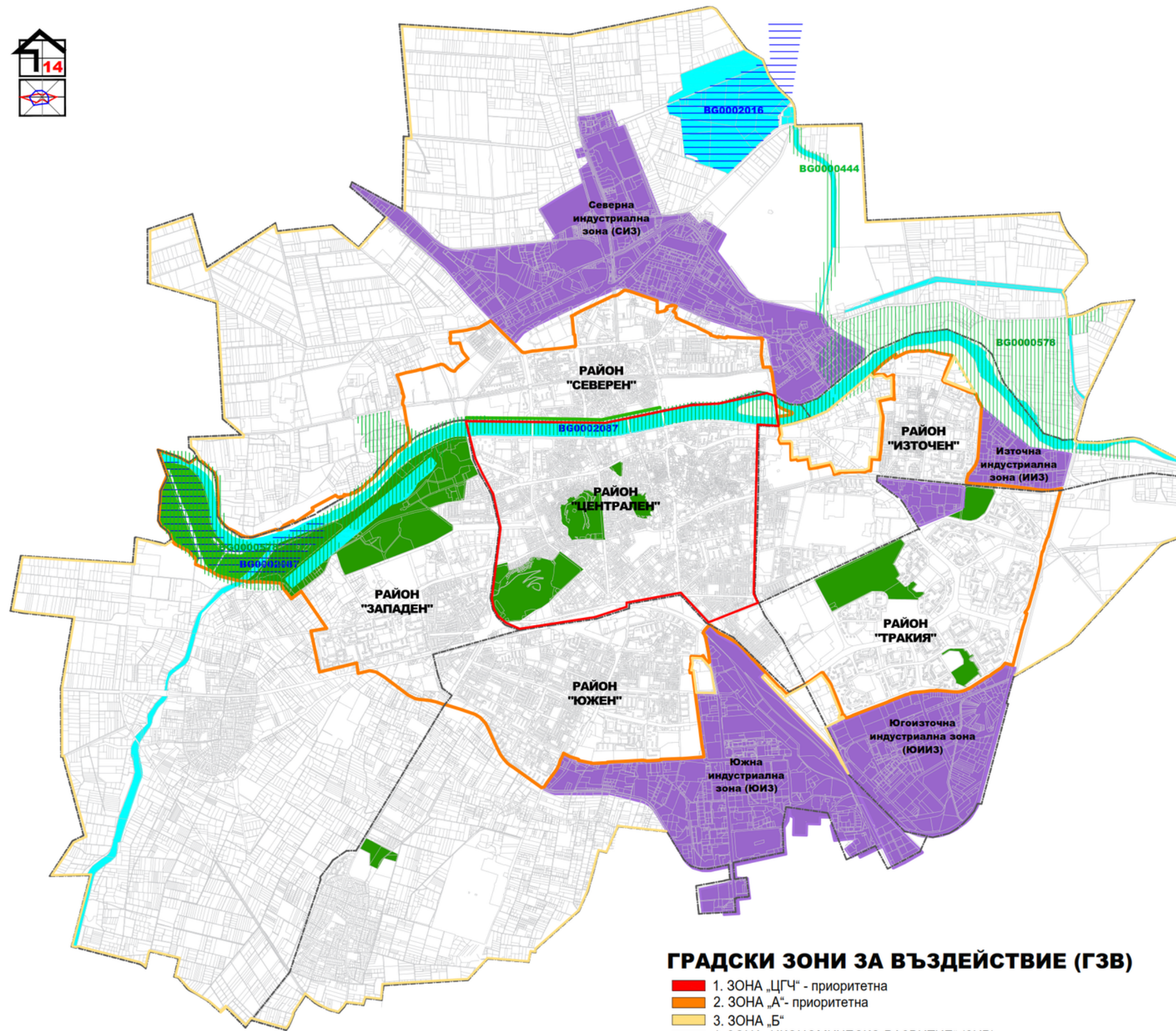
- ВиК инфраструктура;
- Пътна инфраструктура;
- Публична инфраструктура: административни сгради, медицински сгради, детски градини, училища, читалища, паркове, тротоари, детски и спортни площадки и други;
- Ресурсна и енергийна ефективност на жилищни еднофамилни и многофамилни сгради, вкл. използване на ВЕИ
- и други.

ГРАДСКИ ЗОНИ ЗА ВЪЗДЕЙСТВИЕ (ГЗВ)

- 1. ЗОНА „ЦГЧ“ - приоритетна
 - 2. ЗОНА „А“ - приоритетна
 - 3. ЗОНА „Б“
 - 4. ЗОНА „ИКОНОМИЧЕСКО РАЗВИТИЕ“ (ЗИР) - приоритетна
 - 5. МНОГОФУНКЦИОНАЛНА ЗЕЛЕНА ЗОНА (МЗЗ) - приоритетна
- Граница на Район в община Пловдив



**ЗОНИ ЗА ПРИЛАГАНЕ НА ИНТЕГРИРАН
ПОДХОД (ЗОНИ ЗА ВЪЗДЕЙСТВИЕ) -
ГРАДСКИ ЗОНИ ЗА ВЪЗДЕЙСТВИЕ (ГЗВ)**



ГРАДСКИ ЗОНИ ЗА ВЪЗДЕЙСТВИЕ (ГЗВ)

- 1. ЗОНА „ЦГЧ“ - приоритетна
 - 2. ЗОНА „А“ - приоритетна
 - 3. ЗОНА „Б“
 - 4. ЗОНА „ИКОНОМИЧЕСКО РАЗВИТИЕ“ (ЗИР)- приоритетна
 - 5. МНОГОФУНКЦИОНАЛНА ЗЕЛЕНА ЗОНА (МЗЗ) - приоритетна
- Граница на Район в община Пловдив

**4. ГРАДСКА ЗОНА ЗА ВЪЗДЕЙСТВИЕ (ЗИР)
(Зона с потенциал за икономическо развитие и
интелигентен растеж) - приоритетна**

ГЗВ Зона с потенциал за икономическо развитие и интелигентен растеж - приоритетна, обособена като зона с идентифициран висок потенциал за изграждане и устойчиво развитие на индустриална, предприемаческа и научно-изследователска и иновационна екосистема на територията на града.

НАИМЕНОВАНИЕ: ЗОНА „ИКОНОМИЧЕСКО РАЗВИТИЕ“ (ЗИР)

ОБХВАТ: Зона Икономическо развитие - съгласно ОУП-2007

ГРАНИЦИ:

За район Северен - карето между: бул. Васил Априлов, ул. Голямо Конарско, землищна граница, ПИ 56784.5.87, ПИ 56784.504.10, ПИ 56784.504.9, ПИ 56784.504.7, ПИ 56784.504.8, ПИ 56784.504.6, ПИ 56784.504.2, ПИ 56784.504.3, бул. Васил Априлов, ПИ 56784.542.8, ПИ 56784.504.759, ПИ 56784.8.200, ПИ 56784.508.1, ПИ 56784.508.515, ПИ 56784.508.383, р. Пясъчник, бул. Марица Север, бул. Северен

За район Източен - карето между: бул. Освобождение, бул. Цариградско шосе, ул. Вацлав Стребърни, бул. Санкт Петербург и бул. Цариградско шосе, ул. Ландос, р. Марица, ПИ 56784.527.282.,

За район Южен - карето между: землищна граница, ПИ 56784.381.244, ПИ 56784.533.464, ПИ 56784.533.41, ул. Димитър Талев, бул. Ал. Стамболийски, бул. Цар Борис III Обединител, ул. Скопие, бул. Кукленско шосе, ПИ 56784.551.36, УЛ. Найчо Цанов

За район Тракия - карето между: Землищна граница, бул. Асеновградско шосе, бул. Цар Симеон

ОБЩА ПЛОЩ: 919 ха

2 ключови фокуса на въздействие:

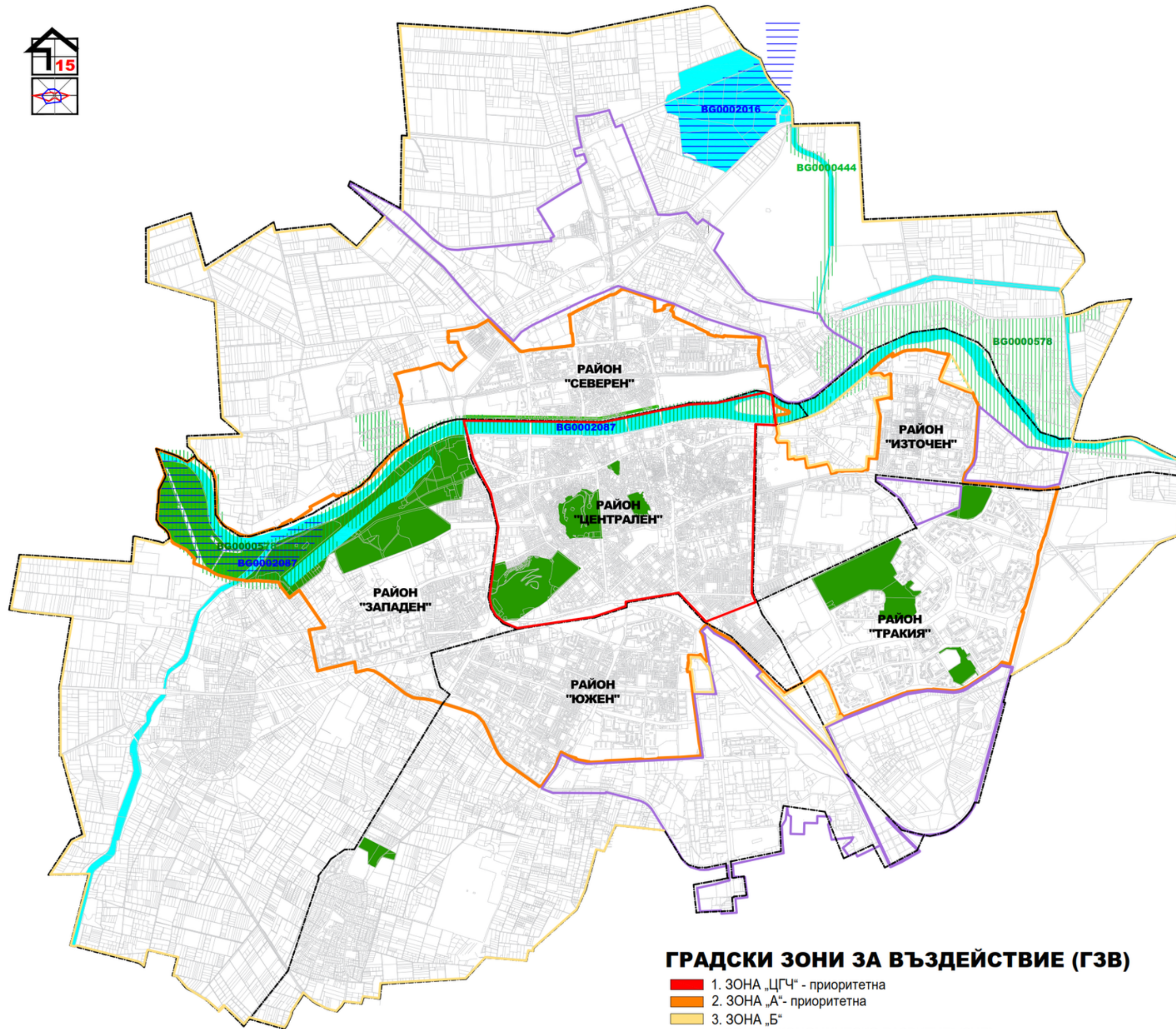
- зона за индустриална и устойчива икономическа трансформация, включително енергийна, кръгова и нисковъглеродна трансформация;
- зона за иновативна и интелигентна икономическа трансформация, включително цифрова трансформация.

Зоната е определена за интервенции чрез проектни инициативи и инвестиции в:

- Изграждане на профилирани икономически зони по линия бизнес/образование в т.ч. отпадане на част от съществуващите икономически зони и трансформирането им в смесени такива;
- Изграждане и развитие на ключови звена на местната научно-изследователска и иновационна екосистема, включително звена в сферата на медицинските науки, общественото здраве, фармацевцията и денталната медицина, и дигиталните здравни технологии; звена в сферата на иновативните образователни технологии; звена в сферата на сигурността и икономиката; звена, релевантни към подобряването на екологичната и агро-екологична инфраструктура на Община Пловдив, както и изграждане на нови лаборатории по линия на НИРД;
- Ново STEM училище с насоченост към природните науки и информационни технологии и програмиране (5-12 клас);
- Дигитализация и облачно обучение, включително дигитализация на процесите в Община Пловдив за оптимизация предоставянето на ЕАУ на граждани и бизнес с оглед подготовка и насърчаване на дигиталната трансформация, и подобряване на инвестиционния климат, чрез надграждане на електронните системи и услуги и завършване на процеса по преминаване към електронна община;
- Ресурсна и енергийна ефективност на промишлени сгради, вкл. използване на ВЕИ
- и други.



**ЗОНИ ЗА ПРИЛАГАНЕ НА ИНТЕГРИРАН
ПОДХОД (ЗОНИ ЗА ВЪЗДЕЙСТВИЕ) -
ГРАДСКИ ЗОНИ ЗА ВЪЗДЕЙСТВИЕ (ГЗВ)**



ГРАДСКИ ЗОНИ ЗА ВЪЗДЕЙСТВИЕ (ГЗВ)

- 1. ЗОНА „ЦГЧ“ - приоритетна
- 2. ЗОНА „А“ - приоритетна
- 3. ЗОНА „Б“
- 4. ЗОНА „ИКОНОМИЧЕСКО РАЗВИТИЕ“ (ЗИР) - приоритетна
- 5. МНОГОФУНКЦИОНАЛНА ЗЕЛЕНА ЗОНА (М33) - приоритетна
- Граница на Район в община Пловдив

**5. ГРАДСКА ЗОНА ЗА ВЪЗДЕЙСТВИЕ (М33)
(Многофункционална зелена зона за подобряване на
екологичната среда) - приоритетна**

ГЗВ Многофункционална зелена зона за подобряване на екологичната среда - приоритетна включва зелени зони и територии с екосистемни функции в рамките на града, в т.ч. зелени пояси и открити паркови пространства в районите, съществуващата екосистема в ареала на р. Марица.

НАИМЕНОВАНИЕ: МНОГОФУНКЦИОНАЛНА ЗЕЛЕНА ЗОНА (М33)

ОБХВАТ: Зоната обхваща зелени, открити и защитени пространства (зелени зони и територии с екосистемни функции, в т.ч. зелени пояси и открити паркови пространства в районите на града и съществуващата екосистема в ареала на р. Марица), разположени на цялата територия на Община Пловдив.

ОБЩА ПЛОЩ: 1 019,1 ха

Ключови фокуси на въздействие:

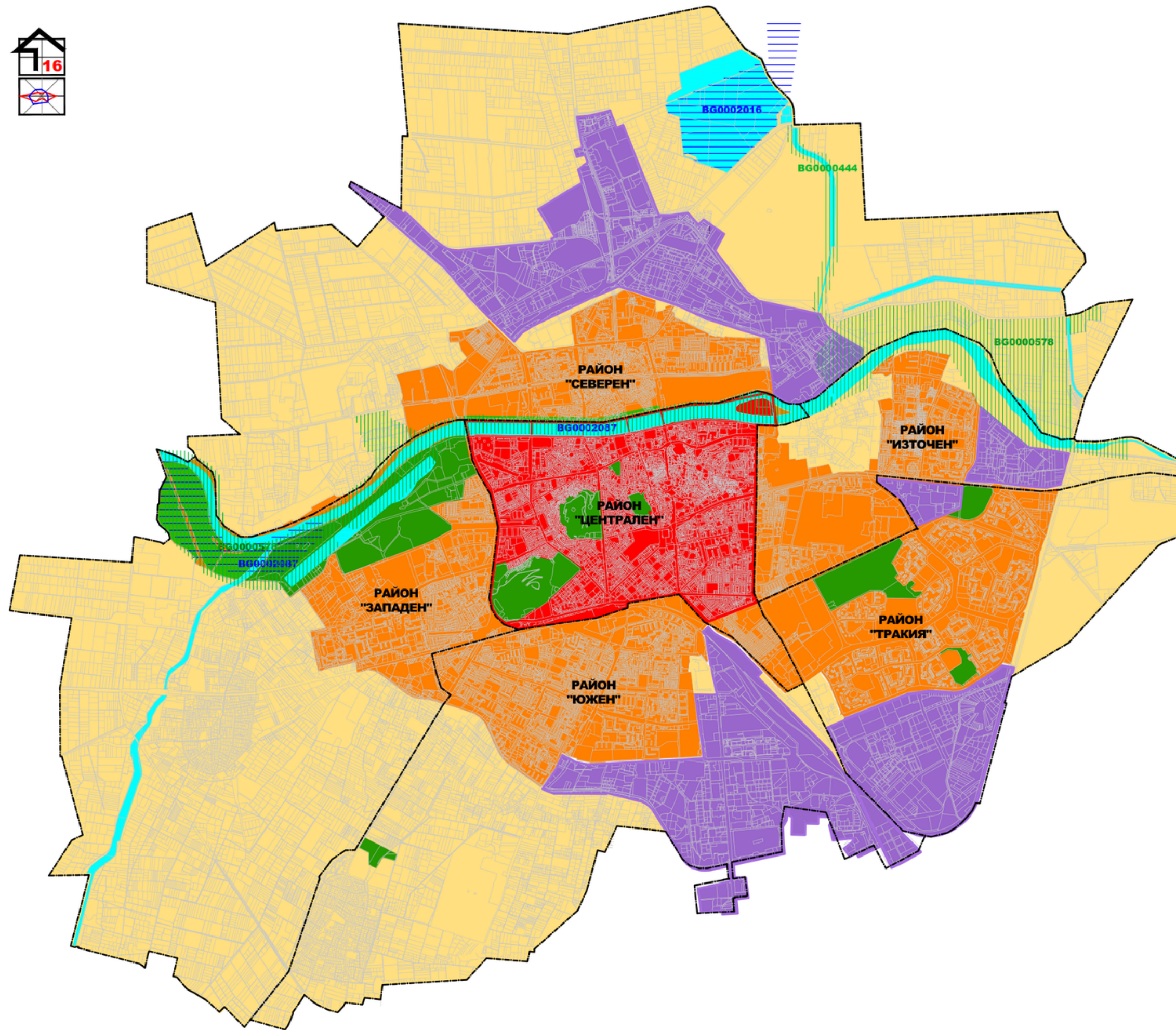
- Зона за подобряване на природозащитно състояние на видове и местообитания в рамките на защитените зони от Natura 2000, които се намират на територията на Община Пловдив, вкл. осъществяване с екосистемни решения за адаптация към изменението на климата; цифровизация и геореферирани на дейности, свързани с управлението на защитени територии и зони от Националната екологична мрежа;
- Зона за разширение на зелената система, чрез изграждане на нови и рехабилитация на съществуващи паркови площи, в съответствие с предвижданията на ОУПО и повишаване на осведомеността за зелената инфраструктура и многобройните ѝ положителни въздействия върху екосистемите и услугите, които те предоставят на населението и др.;
- Зона за управление на природни забележителности, в т.ч. „Хълм Бунарджика“, „Младежки хълм“ и „Данов хълм“;
- Зона за изграждане на нови и рехабилитация на съществуващи зелени площи, вкл. чрез включване на поливни системи;
- Зона за нови защитни и мелиоративни зелени площи съгласно предвижданията на ОУПО - зелени пояси по периферията на града, приоритетно в направление запад-северозапад;
- Зона за изграждане на „зелени“ и „сини“ коридори, които осъществяват връзка между градската среда и крайградския ландшафт, със значение за градското биоразнообразие и формирането на микроклимат;
- Зона за залесяване с подходящи местни дървесни видове на междублокови пространства и нереализирани площи, предвидени за озеленяване съгласно ОУПО, които са общинска собственост;
- Зона за насърчаване на природосъобразните решения в областта на териториалното устройство и проектирането, вкл. добри практики като вертикалното и покривно озеленяване.

Зоната е определена за интервенции чрез проектни инициативи и инвестиции в:







- Зелена система от велосипедни и алеини мрежи като съпътстваща мярка към проекти за изграждане/рехабилитация на транспортна инфраструктура и/или паркови площи;
- Изпълнение на мерки от ПУРН за изграждане и рехабилитация на линейна инфраструктура за защита от наводнения (изграждане и реконструкции на защитните диги и подпорни стени), съчетани с биологично брегоукрепване, почистване на коритото на река Марица;
- Изграждане на ретензионен обем с многоцелево екологично ползване (защита от наводнения, опазване на биологичното разнообразие в НЕМ) вдясно от основното течение на река Марица в най-източната част 600 дка;
- 70 дка в кв. Коматево, отредени за изграждане на парк „Коматево“ в район Южен;
- Изграждане на парков комплекс „Хан Крум“ с площ 72.12 дка в район Тракия - УПИ III-обществена зеленина, кв.64 по плана на ЖР - Тракия;
- Възстановяване на Розариума до Гребна база, изграждане на екстремно велотрасе, залесяване с поливна система и екопътеки на територията на Братската могила, 200 дка гора, отредена за парк;
- Изграждане на нов общински многоцелеви зоо-комплекс; изграждане на нови алеи и обособени площадки за разхождане на домашни кучета и рехабилитация на съществуващите;
- Реконструкция и доизграждане на парк „Лаута“, изграждане чрез уличното залесяване на свързващи зелени връзки с Ботаническата градина и зелени площи в р-н „Гладно поле“; възстановяване на Ботаническата градина 113 дка;
- Изпълнение на мерки от ПУ на ПЗ „Хълм Бунарджика“, ПЗ „Младежки хълм“ и ПЗ „Данов хълм“;
- Интегрирана териториална проектна инициатива с фокус културна инфраструктура и развитие на културата, благоустрояване на паркова среда и създаване на нови пространства за култура, вкл. реконструкция на Дондуковата градина, облагородяване на открити пространства в парк „Каменица“ и парк „Лаута“;
- Изпълнение на мерки за опазване и управление на защитените зони от Natura 2000, идентифицирани в Националната приоритетна рамка за Natura 2000;
- Дигитализация на управлението на НЕМ и зелената инфраструктура на територията на Общината
- и други.



**ЗОНИ ЗА ПРИЛАГАНЕ НА ИНТЕГРИРАН
ПОДХОД (ЗОНИ ЗА ВЪЗДЕЙСТВИЕ) -
ГРАДСКИ ЗОНИ ЗА ВЪЗДЕЙСТВИЕ (ГЗВ)**



ГРАДСКИ ЗОНИ ЗА ВЪЗДЕЙСТВИЕ (ГЗВ)

-  1. ЗОНА „ЦГЧ“ - приоритетна
-  2. ЗОНА „А“ - приоритетна
-  3. ЗОНА „Б“
-  4. ЗОНА „ИКОНОМИЧЕСКО РАЗВИТИЕ“ (ЗИР)- приоритетна
-  5. МНОГОФУНКЦИОНАЛНА ЗЕЛЕНА ЗОНА (МЗЗ) - приоритетна
-  Граница на Район в община Пловдив

ВЗАИМОДЕЙСТВИЕ СЪС ЗС

Видове проведени изследвания-граждани

1. Представително изследване сред граждани на Община Пловдив
Метод - пряко лично интервю лице в лице - май юни 2021 година.
Обем на извадката - 800 човека;

4. Онлайн изследване за оценка на предложение за визия, цели и приоритети
Метод - онлайн анкета за самопопълване - юли 2021 година.
Обем на извадката - 78 човека;
5. Онлайн изследване за оценка на предложение на зони за въздействие.
Метод - онлайн анкета за самопопълване - декември 2021 година.
Обем на извадката - 251 човека.

3. Онлайн изследване на тема туризъм.
Метод - онлайн анкета за самопопълване - юни 2021 година.
Обем на извадката - 15 представители на организации.

Обществени консултации:

1. Експертен форум
Он-лайн провеждане - юни 2021 година;
2. Публични консултации.
Присъствено провеждане - август 2021 година. Шест консултации - по една във всеки район.
Брой участници общо - 78.

2. Онлайн изследване сред граждани на Община Пловдив.
Метод - онлайн анкета за самопопълване - юни 2021 година.
Обем на извадката - 400 човека;
3. Онлайн изследване на тема туризъм.
Метод - онлайн анкета за самопопълване - юни 2021 година.
Обем на извадката - 70 човека;

Видове проведени изследвания-организации

1. Онлайн изследване сред заинтересовани страни.
Метод на събиране на данните - онлайн анкета за самопопълване - юли 2021 година.
Обем на извадката - 75 представители на организации;
2. Тематични фокус групи със заинтересовани страни.
Метод на събиране на данните - групови дискусии.
Групите са проведени юли 2021 година по осем различни теми
Брой участници общо - 91.

Директно участие на ЗС

Набиране на предложения и конкретни проектни идеи, вкл. мерки за ограничаване на изменението на климата за включване в Програма за реализация на ПИРО се осъществи чрез следните инструменти: 1. Подаване на заявка за проектна готовност от структурните звена на администрацията и районите; 2. Попълване на информационен фиш за проектна идея от граждани и представители на бизнеса, образователни институции, културни, социални, здравни институции и НПО).
Общ брой на постъпили и обработени предложения за проекти/проектни идеи от заинтересованите страни - над 200 броя.

Визия, цели и приоритети за развитие на Община Пловдив за периода 2021-2027 г.



Мярка 1.1. Подобряване на качеството на атмосферния въздух

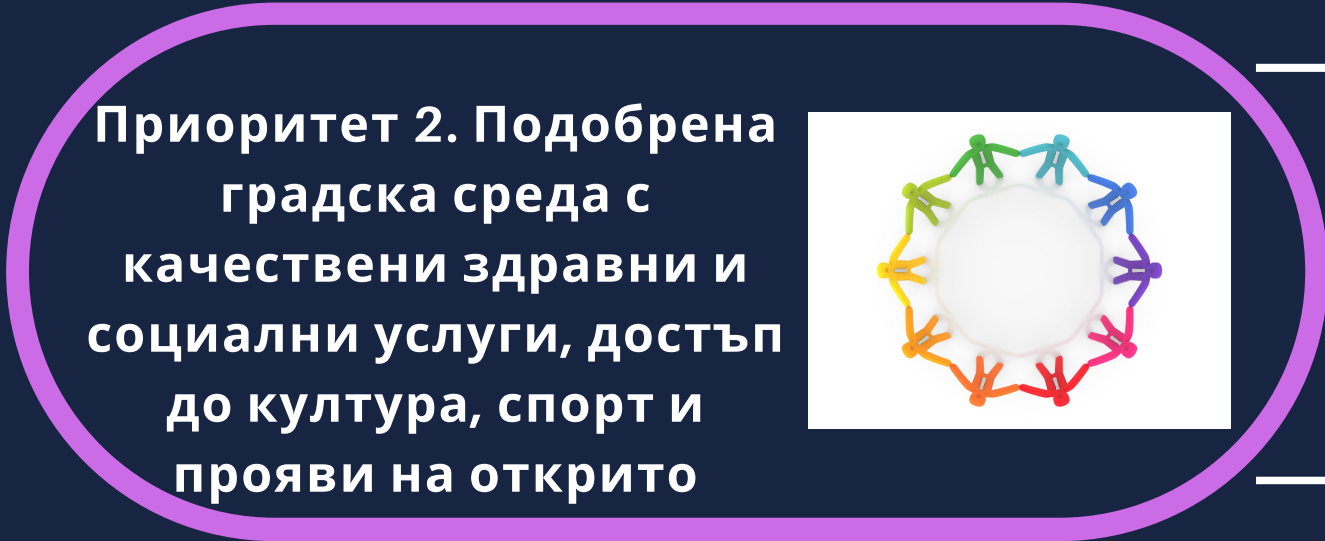
Мярка 1.2. Опазване на биологичното разнообразие и екосистемите

Мярка 1.3. Опазване и устойчиво управление на водните ресурси

Мярка 1.4. Интервенции срещу климатичните промени

Мярка 1.5. Устойчиво управление на отпадъците

Мярка 1.6. Кръгова и ниско въглеродна икономика



Мярка 2.1. Инвестиции в здравна инфраструктура и предоставяне на съвременни и качествени здравни услуги

Мярка 2.2. Инвестиции в социална инфраструктура и предоставяне на адекватни и качествени социални услуги

Мярка 2.3. Инвестиции в спортна инфраструктура и предоставяне на съвременни и качествени услуги в сферата на спорта и физическата активност

Мярка 2.4. Подобрена градска среда с осигурен достъп и пространствена свързаност

Мярка 3.1. Дигитализация, НИРД и иновации за икономически растеж и подобряване на инвестиционния климат

Мярка 3.2. Развитие и интернационализация на местната предприемаческа екосистема



Приоритет 3.
Инвестиционен климат,
насърчаване на
предприемачеството и
икономически растеж

**Стратегическа
цел 2**

Приоритет 4.
Интегрирано
териториално
партньорство и
съвместни
инициативи



Мярка 4.1. Интегрирани териториални инвестиции за подобряване транспортната свързаност с агломерационния център на ниво 2 в подкрепа на икономическото развитие и трудовата миграция в региона

Мярка 4.2. Интермодална свързаност с национално значение

Мярка 4.3. Интегрирани териториални инвестиции за оползотворяване на туристическия потенциал на ниво - регион

Мярка 4.4. Интегрирани териториални инвестиции за оползотворяване на икономическия и иновационен потенциал на ниво - регион

Мярка 4.5. Регионално управление на отпадъците

Мярка 4.6. Регионално управление на водите

Мярка 5.1. Устойчиво опазване на културното наследство, историческата градска среда и културното многообразие

Мярка 5.2. Развитие на културните, креативните и рекреативни индустрии



Приоритет 5. Град - европейско и световно средище на креативни и рекреативни индустрии

Стратегическа цел 3

Приоритет 6. Образован, дигитализиран и адаптивен град




● **Мярка 6.1.** Интервенции за предоставяне на качествено предучилищно образование

● **Мярка 6.2.** Интервенции за предоставяне на качествено училищно образование

Цветова легенда на проекти и интервенции, допринасящи за развитието на територията на Община Пловдив по секторни направления и приоритети (тематично цветово представяне на проектите в програмата за реализация на ПИРО - Приложение № 1)



- Качество на атмосферния въздух
- Биологично разнообразие и екосистеми
- Водни ресурси
- Климатични промени
- Битови отпадъци
- Кръгова и ниско въглеродна икономика



- Здравна инфраструктура и здравни услуги
- Социална инфраструктура и социални услуги
- Спортна инфраструктура и услуги в сферата на спорта и физическата активност
- Градска среда и достъпност



- Дигитализация, НИРД и иновации
- Местна предприемаческа екосистема



- ИТИ за транспортна свързаност
- Интермодална свързаност с национално значение
- ИТИ по линия на туристическия потенциал
- ИТИ по линия на икономически и иновационен потенциал
- Регионално управление на отпадъците
- Регионално управление на водите



- Културно наследство и историческа градска среда
- Културни, креативни и рекреативни индустрии



- Предучилищно образование
- Училищно образование

ФИНАНСОВА РАМКА ЗА ИЗПЪЛНЕНИЕ НА ПИРО-ПЛОВДИВ ЗА ПЕРИОДА 2021-2027 г. (хил. лв.)

(Приложение № 2 - Индикативна финансова таблица)

Собствени средства
- Общински бюджет

Републикански
бюджет

Средства от ЕС

Други източници


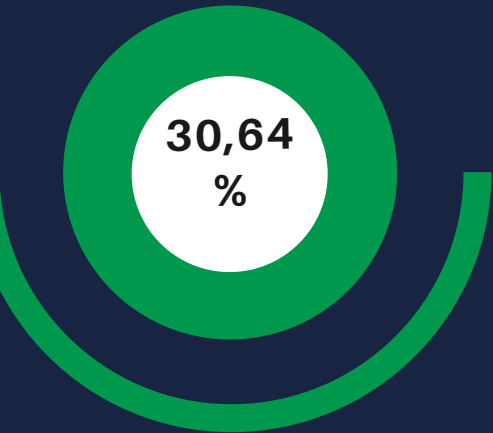
Общо

Общо в относителен
дял (%)



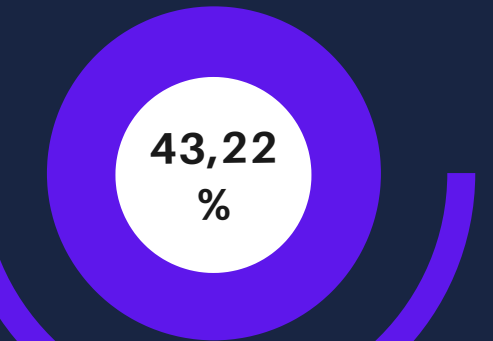
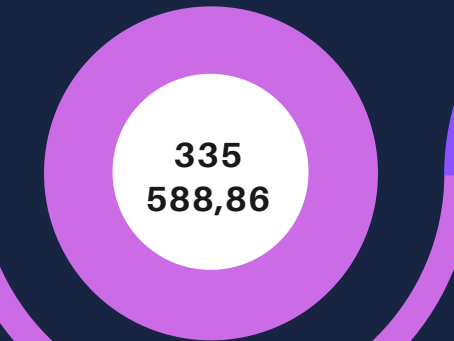

Приоритет 1

Чист, зелен и привлекателен град



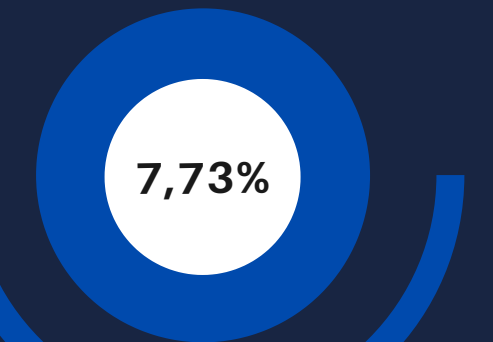


Приоритет 2

Подобрена градска среда с качествени здравни и социални услуги, достъп до култура, спорт и прояви на открито



Приоритет 3

Инвестиционен климат, насърчаване на предприемачеството и икономически растеж



ФИНАНСОВА РАМКА ЗА ИЗПЪЛНЕНИЕ НА ПИРО-ПЛОВДИВ ЗА ПЕРИОДА 2021-2027 г. (хил. лв.)

(Приложение № 2 - Индикативна финансова таблица)



Приоритет 4

Интегрирано териториално партньорство и съвместни инициативи

Собствени средства
- Общински бюджет

5 800

Републикански
бюджет

4 000

Средства от ЕС

56 450

Други източници

36 250

Общо

102 500

Общо в относителен дял (%)

9,81%



Приоритет 5

Град - европейско и световно средище на креативни и рекреативни индустрии

278

0

16 156,50

15 208,50

31 643

3,03%



Приоритет 6

Образован, дигитализиран и адаптивен град

10 000

0

28 300

20 045,87

58 345,87

5,58%

ИНДИКАТОРИ ЗА НАБЛЮДЕНИЕ И ОЦЕНКА НА ПИРО НА ОБЩИНА ПЛОВДИВ

70 индикатора за продукт

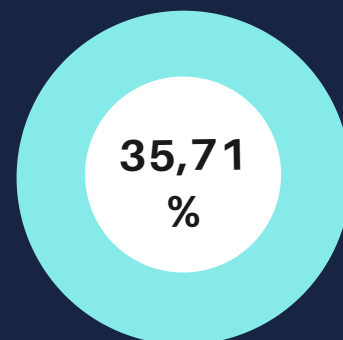
(измерват ефектите от изпълнението на мерките в рамките на приоритетните области)

Приоритет 1

25 индикатора



- Мярка 1.1. - 8 индикатора
- Мярка 1.2. - 3 индикатора
- Мярка 1.3. - 2 индикатора
- Мярка 1.4. - 6 индикатора
- Мярка 1.5. - 3 индикатора
- Мярка 1.6. - 3 индикатора

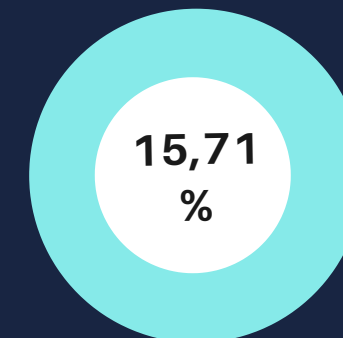


Приоритет 4

11 индикатора



- Мярка 4.1. - 1 индикатор
- Мярка 4.2. - 2 индикатора
- Мярка 4.3. - 2 индикатора
- Мярка 4.4. - 3 индикатора
- Мярка 4.5. - 2 индикатора
- Мярка 4.6. - 1 индикатор

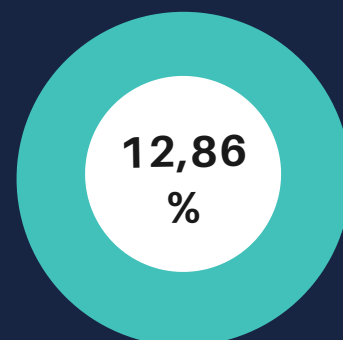


Приоритет 2

9 индикатора



- Мярка 2.1. - 1 индикатор
- Мярка 2.2. - 1 индикатор
- Мярка 2.3. - 3 индикатора
- Мярка 2.4. - 4 индикатора

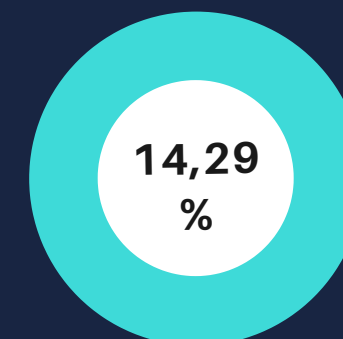


Приоритет 5

10 индикатора



- Мярка 5.1. - 6 индикатора
- Мярка 5.2. - 4 индикатора

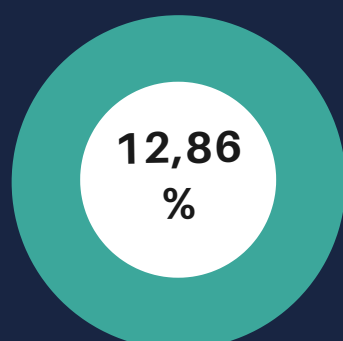


Приоритет 3

9 индикатора



- Мярка 3.1. - 5 индикатора
- Мярка 3.2. - 4 индикатора

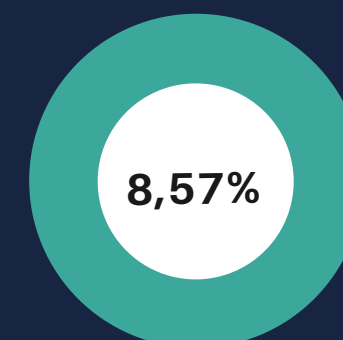


Приоритет 6

6 индикатора



- Мярка 6.1. - 2 индикатора
- Мярка 6.2. - 4 индикатора



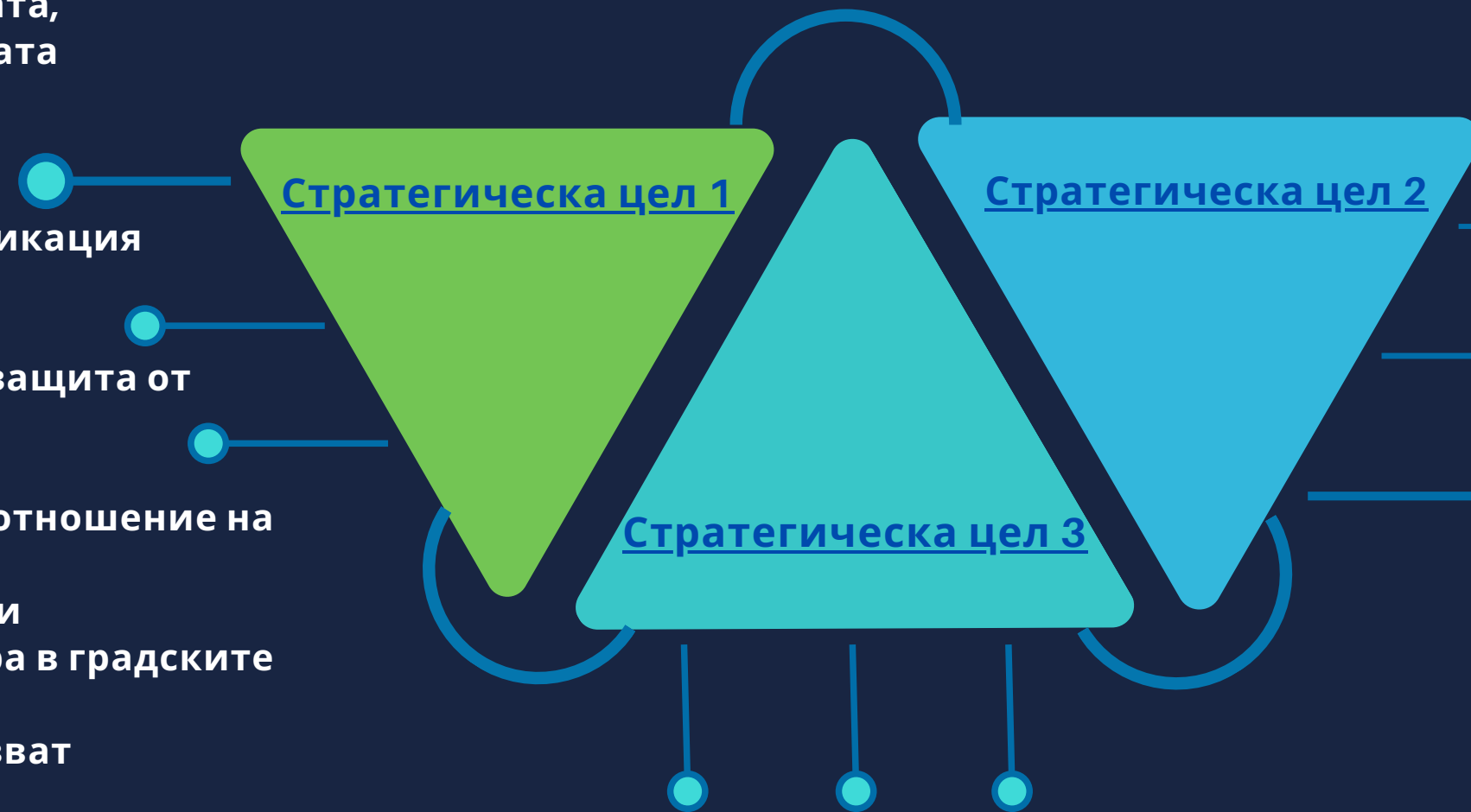
ИНДИКАТОРИ ЗА НАБЛЮДЕНИЕ И ОЦЕНКА НА ПИРО НА ОБЩИНА ПЛОВДИВ

21 индикатора за резултат

(проследяват степента на изпълнение на целите)

11 индикатора

- Увеличение на годишния брой на пътниците, използващи обществения транспорт
- Увеличение на годишния брой на лицата, използващи специално предназначена велосипедна инфраструктура
- Домакинства с подобрени енергийни характеристики на своите жилища
- Сгради с подобрена енергийна класификация
- Предприятия с подобрени енергийни характеристики
- Жители, които се ползват от мерки за защита от наводнения
- Намаление на загуби на вода
- Жители, които се ползват от мерки по отношение на качеството на въздуха
- Жители, които имат достъп до нова или модернизирана зелена инфраструктура в градските райони.
- Годишен брой на лицата, които използват подкрепяните здравни заведения
- Годишен брой на лицата, които използват подкрепяните съоръжения за социални грижи



6 индикатора

- Частни инвестиции, допълващи публичната подкрепа (безвъзмездни средства, финансови инструменти)
- Потребители на нови обществени цифрови услуги и приложения
- Ползватели на новоизградени, реконструирани или модернизирани пътища
- Жители, обслужвани от съоръжения за рециклиране на отпадъци и малки системи за управление на отпадъци
- Жители, които се ползват от мерки за защита срещу несвързани с климата природни рискове и рискове, свързани с дейности на човека
- Жители, свързани към подобрени системи за снабдяване с вода

4 индикатора

- Ползватели на подкрепяната културна инфраструктура
- Увеличение на туристи/посещения в подпомогнатите обекти
- Годишен брой на децата, използващи подкрепяната образователна инфраструктура
- Децата, ползващи иновативни STEM центрове

ИНДИКАТОРИ ЗА НАБЛЮДЕНИЕ И ОЦЕНКА НА ПИРО НА ОБЩИНА ПЛОВДИВ

32 индикатора за приоритетните зони за въздействие

(отчитат изпълнението на проекти на територията на приоритетните зони за въздействие)

14 индикатора

Минимален брой интервенции и Минимален обем инвестиции в обекти съответно от:

- Група 1 - Обекти от образователната инфраструктура
- Група 2 - Обекти от здравната инфраструктура
- Група 3 - Обекти от културната инфраструктура
- Група 4 - Обекти от социалната инфраструктура
- Група 5 - Обекти от транспортната инфраструктура
- Група 6 - Обекти от инженерната инфраструктура
- Група 7 - Обекти от зелената система

ЦГЧ

ЗОНА А

Приоритетни зони за въздействие

ЗИР

МЗЗ

10 индикатора

Минимален брой интервенции и Минимален обем инвестиции в обекти съответно от:

- Група 1 - Обекти от образователната инфраструктура
- Група 2 - Обекти от здравната инфраструктура
- Група 3 - Обекти от културната инфраструктура
- Група 5 - Обекти от транспортната инфраструктура
- Група 7 - Обекти от зелената система

6 индикатора

Минимален брой интервенции и Минимален обем инвестиции в обекти съответно от:

- Група 1 - Обекти от образователната инфраструктура
- Група 2 - Обекти от здравната инфраструктура
- Група 5 - Обекти от транспортната инфраструктура

2 индикатора

Минимален брой интервенции и Минимален обем инвестиции в обекти съответно от:

- Група 7 - Обекти от зелената система