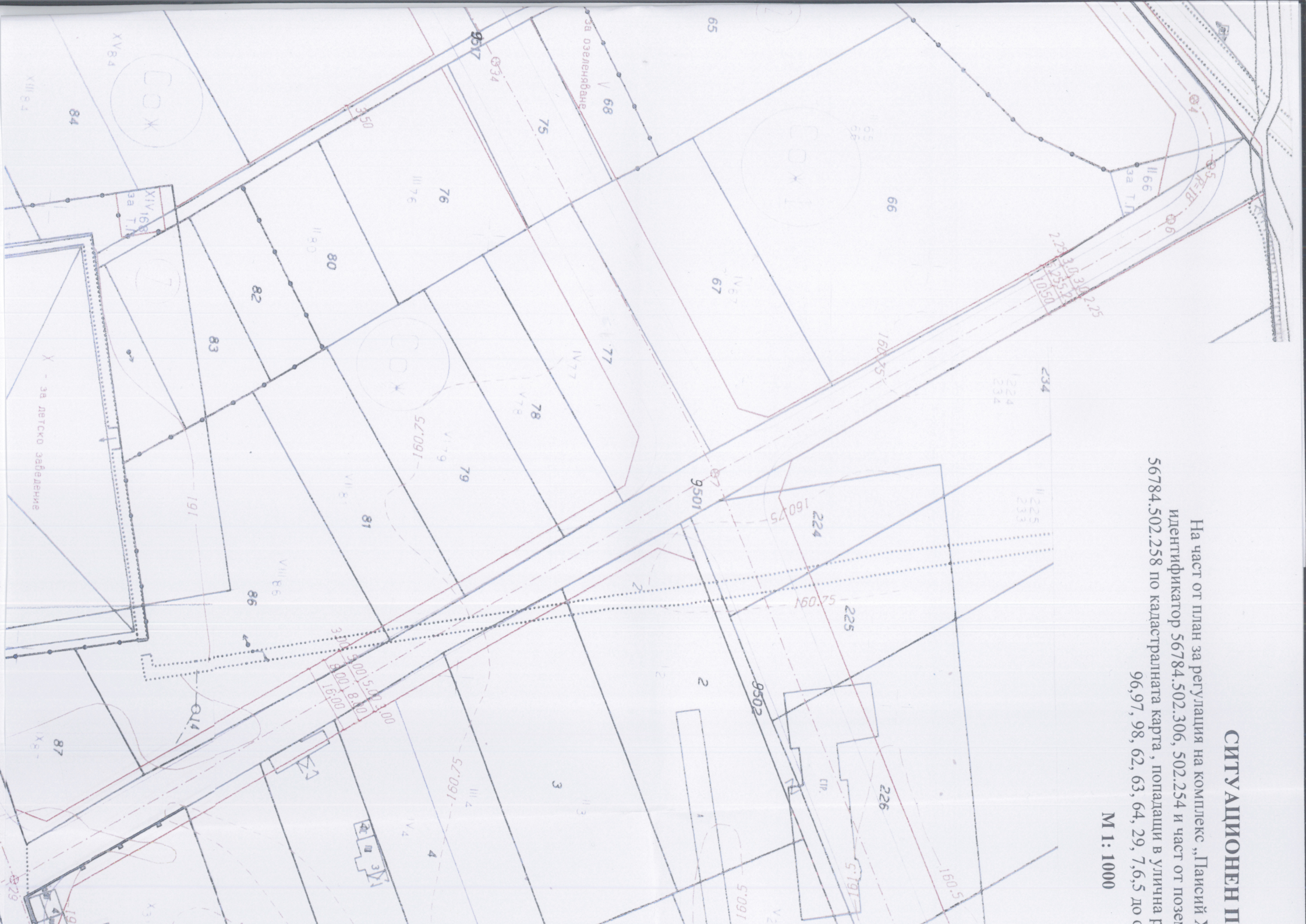
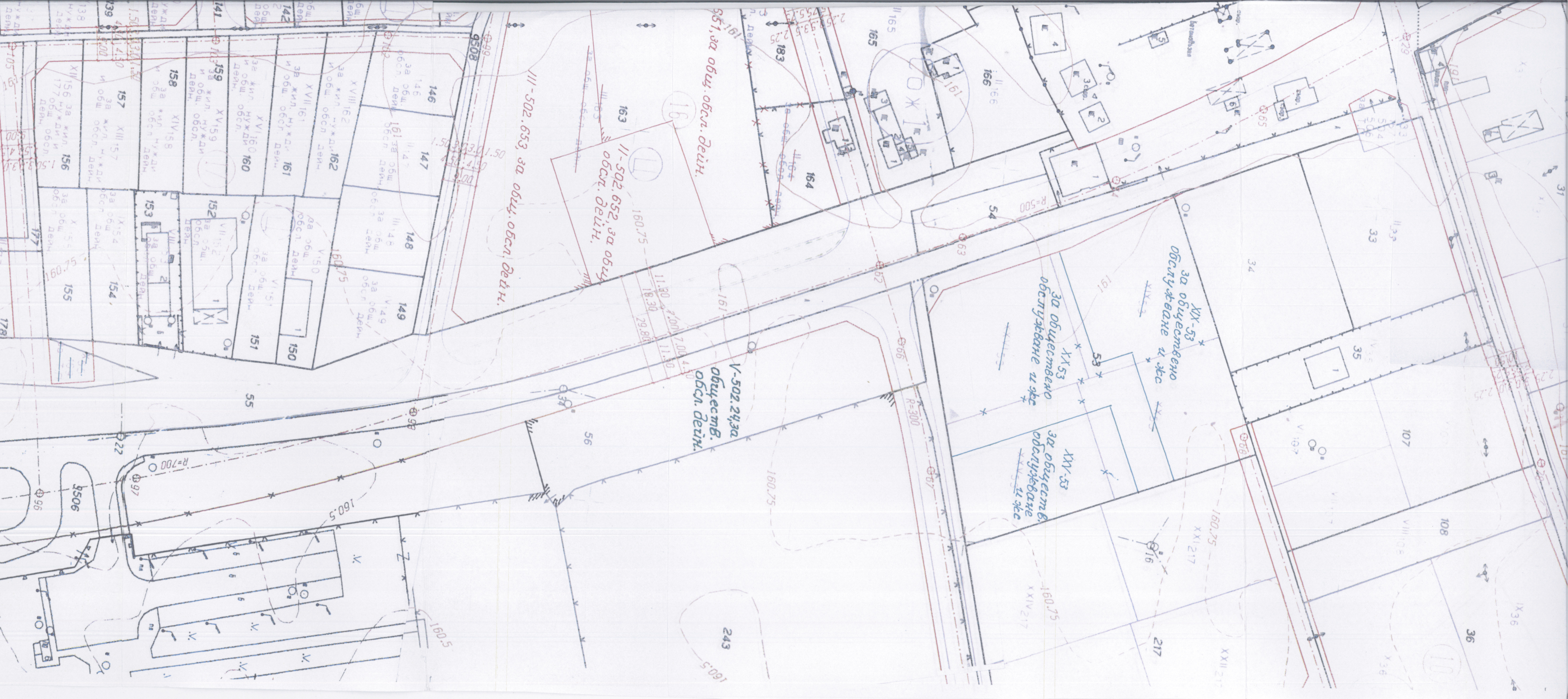


СИТУАЦИОНЕН П

На част от план за регулация на комплекс „Павсий Д
идентификатор 56784.502.306, 502.254 и част от позе
56784.502.258 по кадастрната карта, попадащи в улична р
96,97, 98, 62, 63, 64, 29, 7,6,5 до с

М 1 : 1000





V-502.243а
обществ.
обсл. дейн.

II-502.652, за общ.
обсл. дейн.

III-502.653, за общ.
обсл. дейн.

XV-53
за обществено
обслужване и др.

XIX-53
за обществено
обслужване и др.

XIV-53
за обществ.
обслужване
и др.

10

16

107

36

35

34

33

32

31

30

29

28

27

26

25

24

23

22

21

20

19

18

17

16

15

14

13

12

11

10

9

8

7

6

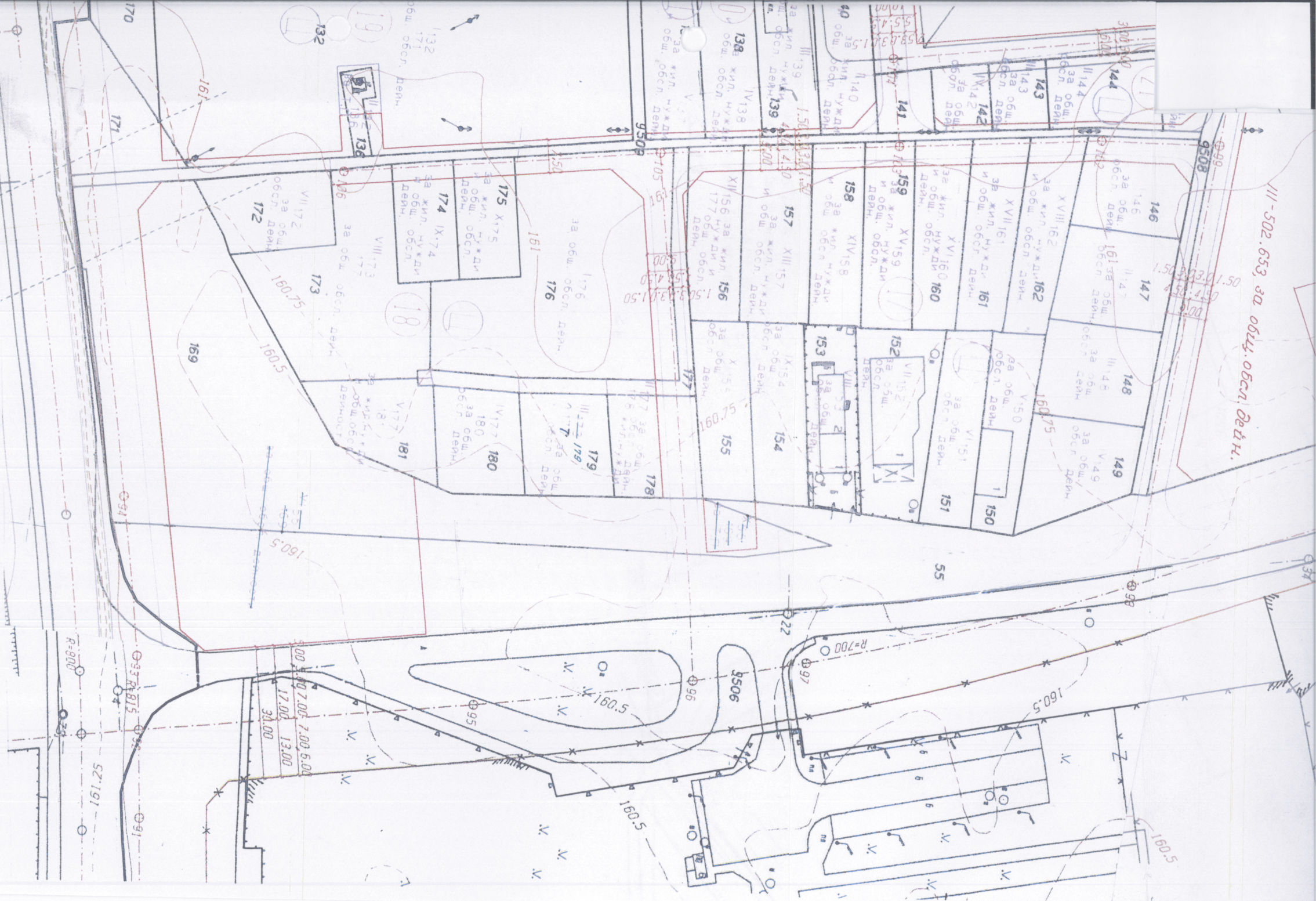
5

4

3

2

1



III - 502, 653, за общ. децн. Дел.ч.

Забележка: Ситуационният план важи само за регулацията на
 Ул. и двор. регул. утвърдена с Решение № 377, Протокол № 16/05-09, 2007г.
 на ОбС-Пловдив, и Пр.№42, т. 18/29.10.2008г. на ЕСУТ
 Изготвил служебно: инж. М.Лактариева, спец. „КС и КР“
 гр. Пловдив, февруари 2023г.

