

СИТУАЦИОНЕН ПЛАН

На част от ПУП-ПУР на Жилищен парк „Марша – Север“, гр. Пловдив,
За поземлен имот с идентификатор 56784.501.383 по кадастрална карта, попадащ в улична
регулация, с обхват от о.г. №37, 174,169, 1686, 168а, 167, 166, 245, 244, 243, 242 до о.г.240
М 1 : 2000



1-501186,501187,501188, общ. обл.,
офиси и жил. строителство

ЗА ПЪТЕН КАПИТОЛ
КАПИТОЛ

КАДАСТРАЛНА КАРТА

501.374581-500

24.49 24.50

40040162529

40020162590

40020162590

40020162590

40020162590

40020162590

40020162590

40020162590

40020162590

40020162590

40020162590

40020162590

40020162590

40020162590

40020162590

40020162590

40020162590

40020162590

40020162590

40020162590

40020162590

40020162590

40020162590

40020162590

40020162590

40020162590

40020162590

40020162590

40020162590

40020162590

40020162590

40020162590

40020162590

40020162590

40020162590

40020162590

40020162590

40020162590

40020162590

40020162590

40020162590

40020162590

40020162590

40020162590

40020162590

40020162590

40020162590

40020162590

40020162590

40020162590

40020162590

40020162590

40020162590

40020162590

40020162590

40020162590

40020162590

40020162590

40020162590

40020162590

40020162590

40020162590

40020162590

40020162590

40020162590

40020162590

40020162590

40020162590

40020162590

40020162590

40020162590

40020162590

40020162590

40020162590

40020162590

40020162590

40020162590

40020162590

40020162590

40020162590

40020162590

40020162590

40020162590

40020162590

40020162590

40020162590

40020162590

40020162590

40020162590

40020162590

40020162590

40020162590

501.202

501.284

501.204

501.117

501.969

501.982

501.983

501.76

501.78

501.408

501.409

501.204

501.204

501.204

501.204

501.204

501.118

501.121

501.122

501.125

501.126

501.127

501.128

501.129

501.130

501.131

501.132

501.133

501.134

501.135

501.138

501.141

501.142

501.143

501.144

501.145

501.146

501.147

501.148

501.149

501.150

501.151

501.152

501.153

501.157

501.158

501.159

501.160

501.161

501.162

501.163

501.164

501.165

501.166

501.167

501.168

501.169

501.170

501.187

501.188

501.189

501.190

501.191

501.192

501.193

501.194

501.195

501.196

501.197

501.198

501.199

501.200

501.202

501.203

501.204

501.205

501.206

501.207

501.208

501.209

501.210

501.211

501.212

501.213

501.214

501.215

501.218

501.219

501.220

501.221

501.222

501.223

501.224

501.225

501.226

501.227

501.228

501.229

501.230

501.231

501.238

501.239

501.240

501.241

501.242

501.243

501.244

501.245

501.246

501.247

501.248

501.249

501.250

501.251

501.257

501.258

501.259

501.260

501.261

501.262

501.263

501.264

501.265

501.266

501.267

501.268

501.269

501.270

501.284

501.285

501.286

501.287

501.288

501.289

501.290

501.291

501.292

501.293

501.294

501.295

501.296

501.297

501.299

501.300

501.301

501.302

501.303

501.304

501.305

501.306

501.307

501.308

501.309

501.310

501.311

501.312

501.314

501.315

501.316

501.317

501.318

501.319

501.320

501.321

501.322

501.323

501.324

501.325

501.326

501.327

501.382

501.383

501.384

501.385

501.386

501.387

501.388

501.389

501.390

501.391

501.392

501.393

501.394

501.395

501.399

501.400

501.401

501.402

501.403

501.404

501.405

501.406

501.407

501.408

501.409

501.410

501.411

501.412

501.414

501.415

501.416

501.417

501.418

501.419

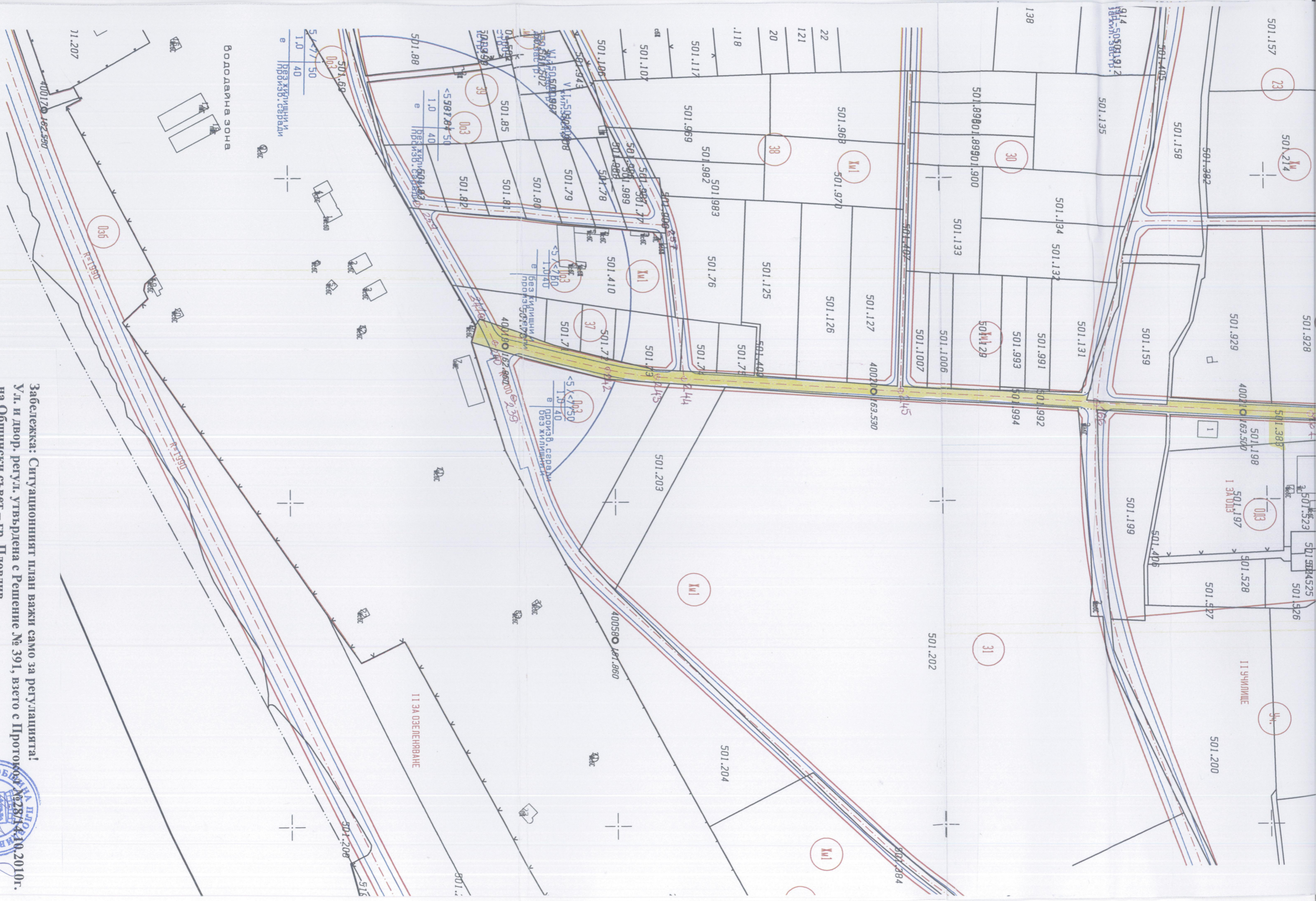
501.420

501.421

501.422

501.423

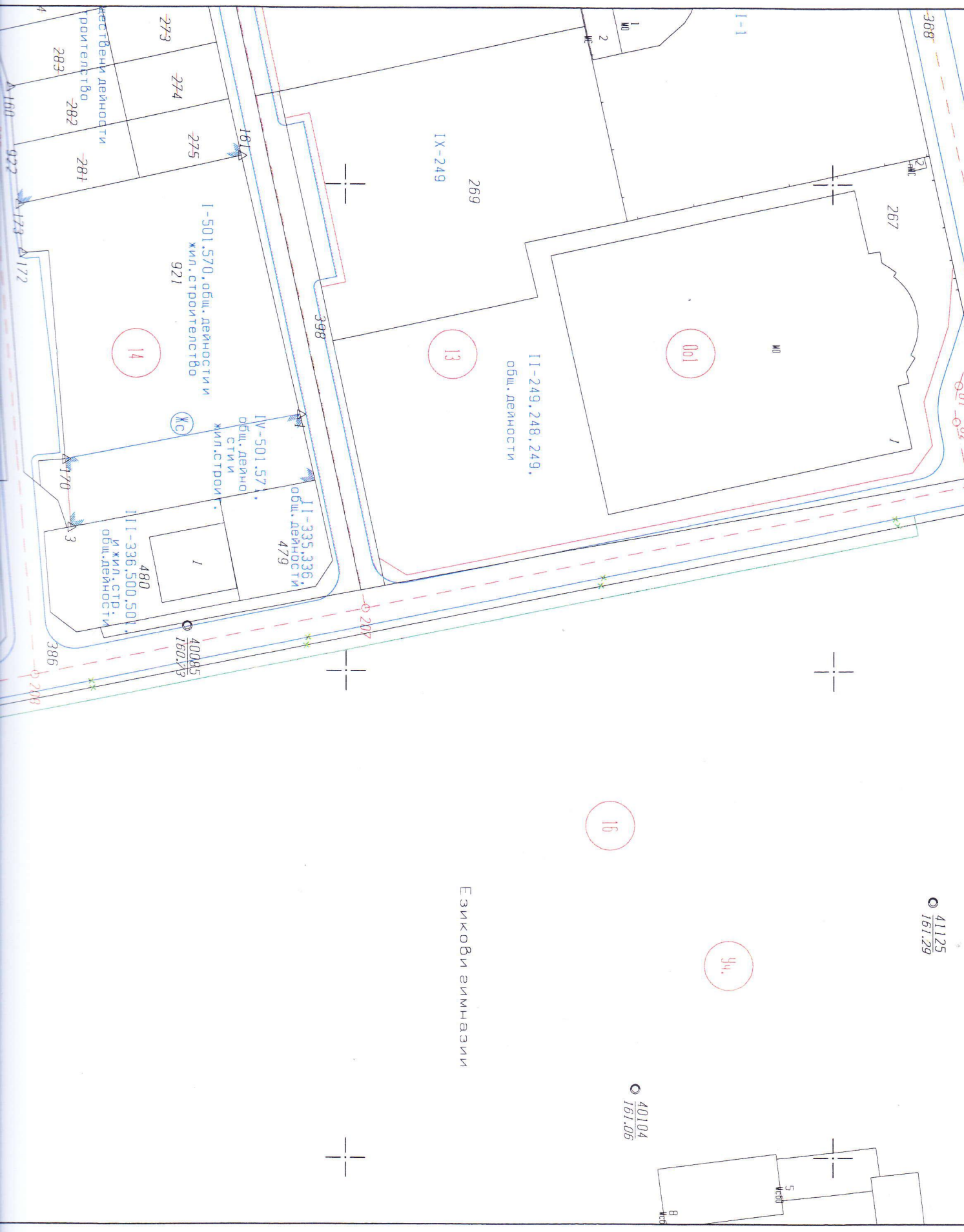
501.424



Забелжка: Ситуационният план важи само за регулацията!
 Ул. и двор. регул. утвърдена с Решение № 391, взето с Протокол № 28/14.10.2010г.
 на Общински съвет – гр. Пловдив
 Изготвил служебно: инж. М. Лахтаринова, спец. „КС и КР“.....
 гр. Пловдив, февруари 2023г.



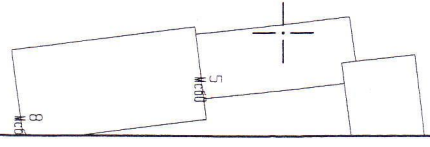
На част от ПУП-ПУР на жилищен парк „Марица-Север“, гр. Пловдив,
За поземлен ~~кадастр~~ идентификатор 56784.501.574 полагаш в лична регулация, с обхват от о.т. 68,63, 207, 208, 209, 101, 100, до о.т.99
М 1 : 1000



Езикови гимназии

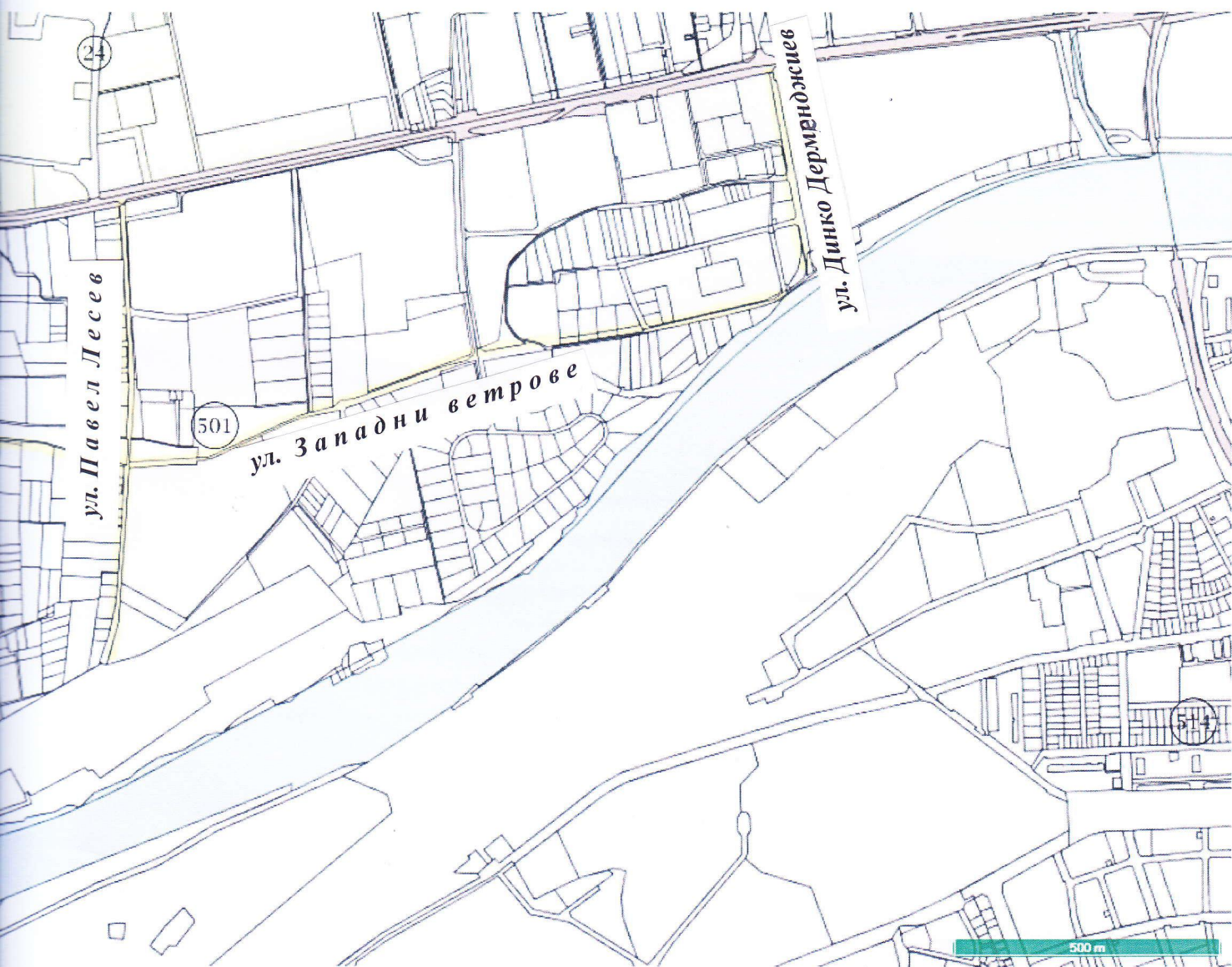
41125
161.29

40104
161.05



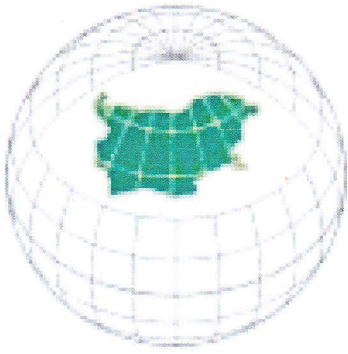
ИЯ, КАРТОГРАФИЯ И КАДАСТЪР

ормационна система



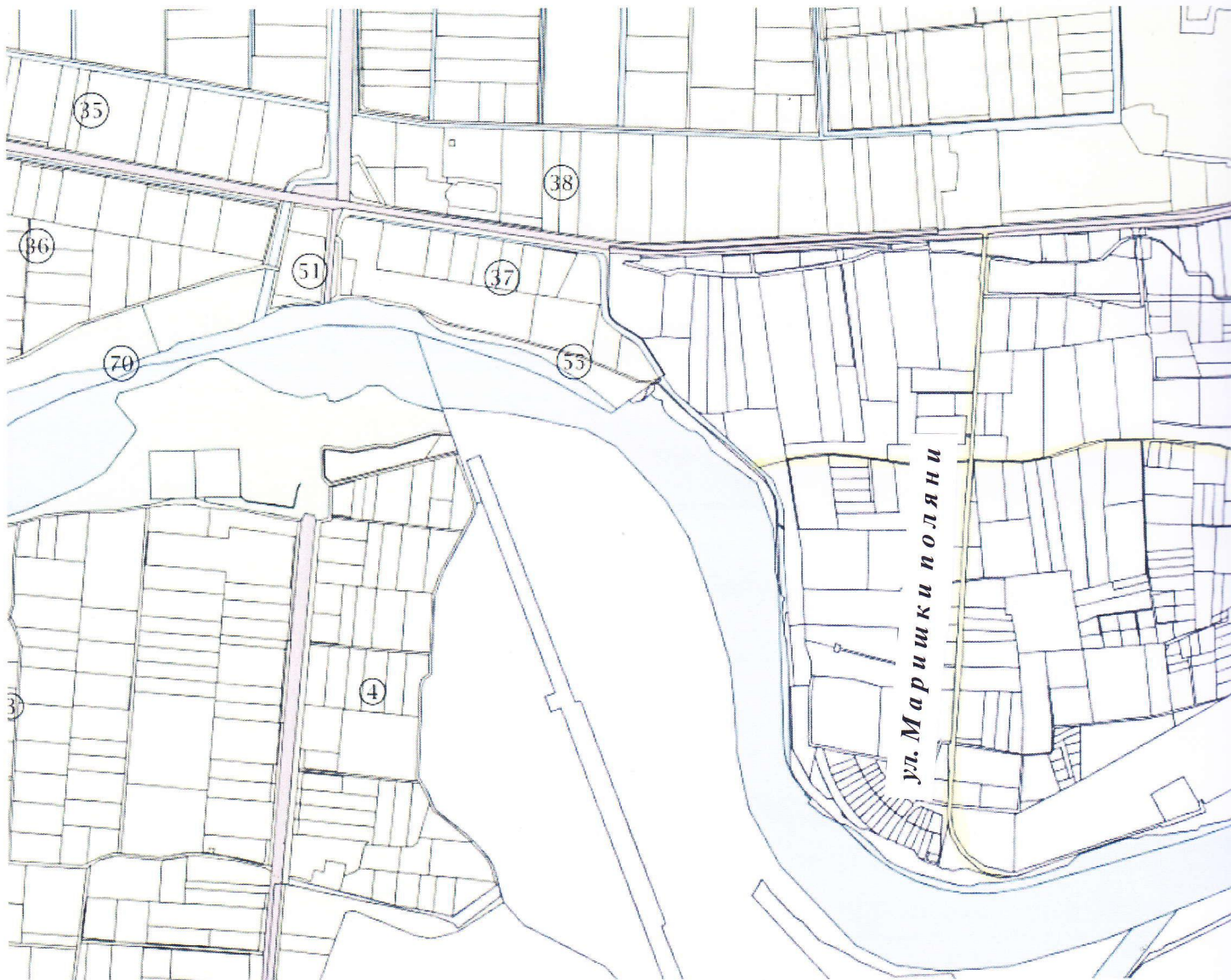
цаб: 1: 5102

МА НА МЕСТОПОЛОЖЕНИЕТО НА ПРЕДЛОЖЕНИТЕ НОВИ ЛОКАЛИЗАЦИОННИ ЕДИНИЦИ (УЛИЦИ)



АГЕНЦИЯ ПО ГЕОДЕЗИЯ

Кадастрално-административна информация



Мащаб:

СХЕМА Н